



«В регистр»

АДМИНИСТРАЦИЯ ГОРОДА ЮГОРСКА  
Ханты-Мансийского автономного округа - Югры

ПОСТАНОВЛЕНИЕ

от 30 июля 2021 года

№ 1402-п

О внесении изменений в постановление администрации города Югорска от 29.06.2016 № 1530 «Об утверждении проекта планировки территории музейно-туристического комплекса «Ворота в Югру»

Руководствуясь статьями 45, 46 Градостроительного кодекса Российской Федерации, Генеральным планом города Югорска, утвержденным решением Думы города Югорска от 07.10.2014 № 65, по результатам публичных слушаний, состоявшихся 26.05.2021:

1. Внести в постановление администрации города Югорска от 29.06.2016 № 1530 «Об утверждении проекта планировки территории музейно-туристического комплекса «Ворота в Югру» следующие изменения:

1.1. В заголовке после слов «проекта планировки» дополнить словами «и проекта межевания».

1.2. Пункт 1 изложить в следующей редакции:

«1. Утвердить проект планировки и проект межевания территории музейно-туристического комплекса «Ворота в Югру» в составе:

1.1. Основные характеристики планируемого развития территории (приложение 1).

1.2. Графической части (приложение 2):

- основной чертеж планировки территории (чертеж 1);
- разбивочный чертеж красной линий (чертеж 2);
- схема развития транспортной инфраструктуры (чертеж 3);
- схема развития инженерной инфраструктуры (чертеж 4);
- чертеж межевания территории 1 этап (чертеж 5);

- чертеж межевания территории 2 этап (чертеж 6) .

1.3. Перечень и сведения о площади образуемых земельных участков, в том числе возможные способы их образования (приложение 3).

1.4. Перечень и сведения о площади образуемых земельных участков, которые будут отнесены к территориям общего пользования или имуществу общего пользования, в том числе в отношении которых предполагаются резервирование и (или) изъятие для государственных или муниципальных нужд (приложение 4).

1.5. Вид разрешенного использования образуемых земельных участков в соответствии с проектом планировки территории в случаях, предусмотренных Градостроительным кодексом Российской Федерации (приложение 5).

1.6. Целевое назначение лесов, вид (виды) разрешенного использования лесного участка, количественные и качественные характеристики лесного участка, сведения о нахождении лесного участка в границах особо защитных участков лесов (в случае, если подготовка проекта межевания территории осуществляется в целях определения местоположения границ образуемых и (или) изменяемых лесных участков) (приложение 6).

1.7. Сведения о границах территории, в отношении которой утвержден проект межевания, содержащие перечень координат характерных точек этих границ в системе координат (приложение 7).

1.8. Предложения по установлению публичных сервитутов (приложение 8).».

1.3. Приложения 1,2 изложить в новой редакции (приложения 1, 2).

1.4. Дополнить приложениями 3-8 (приложения 3-8).

2. Опубликовать постановление в официальном печатном издании города Югорска и разместить на официальном сайте органов местного самоуправления города Югорска.

3. Настоящее постановление вступает в силу после его официального опубликования.

4. Контроль за выполнением постановления возложить на первого заместителя главы города – директора Департамента муниципальной собственности и градостроительства администрации города Югорска С.Д. Голина.

**Приложение 1  
к постановлению  
администрации города Югорска  
от 30 июля 2021 года №1402-п**

**Приложение 1  
к постановлению  
администрации города Югорска  
от 29.06.2016 № 1530**

**Основные характеристики планируемого  
развития территории**

1. Положение о характеристиках планируемого развития территории содержит информацию, в том числе о плотности и параметрах застройки территории (в пределах, установленных градостроительным регламентом), о характеристиках объектов капитального строительства жилого, производственного, общественно-делового и иного назначения и необходимых для функционирования таких объектов и обеспечения жизнедеятельности граждан объектов коммунальной, транспортной, социальной инфраструктур, в том числе объектов, включенных в программы комплексного развития систем коммунальной инфраструктуры, программы комплексного развития транспортной инфраструктуры, программы комплексного развития социальной инфраструктуры и необходимых для развития территории в границах элемента планировочной структуры.

1.1. Территория проектирования расположена в Тюменской области Ханты-Мансийский автономный округ – Югра, город Югорск, в восточной части населенного пункта город Югорск, микрорайон Югорск-2. Восточная граница – река Эсс. С юга вдоль границы участка проходит автомобильная дорога регионального значения г. Югорск - пгт. Таежный и линия электропередач 110 кВ. С запада и севера участок проектирования окружают природные территории. Территория проектирования представлена незастроенной территорией.

1.2. Площадь проектируемой территории составляет 129,18 га.

1.3. Объекты в границах проектирования. Размещение объектов федерального и регионального значения проектом не предусмотрено.

1.4. Документацией по планировке предусматривается образование участков различного функционального назначения:

- участок для мест индивидуального отдыха (беседки);
- участок кемпинга;
- культурное развитие: два квартала музейного комплекса, участок зоопарка, участок лесопарка (Югорский музон);
- общественное питание и гостиничное обслуживание: участок для размещения кафе и гостиницы;
- развлечения: участок конного двора, участок банно-оздоровительного комплекса, участки для игры в пейнтбол, мини-гольф, участок для скейтпарка, участок под лыжероллерную трассу, участок для резиденции Деда Мороза;
- природно-познавательный туризм: территория прогулочных маршрутов;
- поля для конных прогулок: территория для конных троп;
- историческая: участок комплекса «Мастеровой двор»;
- общее пользование территории: участок автостоянки, дорожно-тропиночная сеть.
- природные территории.

1.5. Территория проектирования находится в зоне рекреационно-туристического назначения (Код зоны - Р.2).

1.6. Установленные виды разрешенного использования земельных участков:

- природно-познавательный туризм;
- благоустройство территории;
- бытовое обслуживание;
- общественное питание;
- туристическое обслуживание;
- отдых (рекреация);
- объекты культурно-досуговой деятельности;
- предоставление коммунальных услуг;
- улично-дорожная сеть;
- заправка транспортных средств;
- обеспечение дорожного отдыха;
- развлекательные мероприятия;
- магазины;
- культурное развитие;
- поля для гольфа или конных прогулок.

## 1.7. Характеристики планируемого развития территории

№ п/п	Параметры	Единица измерения	Количество
1	2	3	4
<b>1</b>	<b>Территория</b>		
1.1	Общая площадь территории в границах проектирования	га	129,18
1.2	Коэффициент застройки		0,012
1.3	Коэффициент плотности застройки		0,016
<b>2</b>	<b>Элементы планировочной структуры</b>		
2.1	Общая площадь территории в границах проектирования	га	129,18
2.1.1	Площадь элемента планировочной структуры – квартал	га	104,78
2.1.2	Площадь элемента планировочной структуры – улично-дорожная сеть	га	7,24
2.1.3	Площадь элемента планировочной структуры – территория общего пользования	га	1,22
2.2	Максимальная площадь зданий	м <sup>2</sup>	15722
2.3	Площадь озелененной территории	га	94,57
2.4	Количество мест для хранения автомобилей, размещаемых в границах элемента планировочной структуры	машино/мест	394
<b>3</b>	<b>Транспортная инфраструктура</b>		
3.1	Площадь улично-дорожной сети (проезды, парковки)	га	2,81
3.2	Протяженность улично-дорожной сети	м	4676
3.3	Количество машин мест на открытой стоянке, в том числе:	м/м	394
3.4	Машино-мест для маломобильных групп населения	м/м	16
3.5	Машино-мест для автобусов	м/м	4
3.6	Машино- мест для грузовых автомобилей	м/м	5
<b>4</b>	<b>Инженерная инфраструктура</b>		
<b>4.1</b>	<b>Водоснабжение</b>		
4.1.1	Протяженность проектируемых сетей в границах проектирования	м	2583
4.1.2	Расход на водопотребление (в т. ч. ГВС)	м <sup>3</sup> /сут	29,9
4.1.3	Расход на наружное пожаротушение	м <sup>3</sup> /сут	108
<b>4.2</b>	<b>Электроснабжение</b>		
4.2.1	Протяженность сетей электроснабжения 10 кВ	м	1387
4.2.2	Протяженность сетей электроснабжения 0,4 кВ	м	3707
4.2.3	Протяженность кабельных сетей уличного освещения	м	8150
4.2.4	Максимальная мощность присоединяемых	кВт	1311,7

№ п/п	Параметры	Единица измерения	Количество
1	2	3	4
	энергопринимающих устройств		
4.2.5	Источник покрытия нагрузок, ТП	шт	3
4.3	<b>Газоснабжение</b>		
4.3.1	Протяженность проектируемых сетей в границах проектирования	м	1967
4.3.2	Протяженность проектируемых сетей к точке подключения	м	3273
4.3.3	Расход на газопотребление	м <sup>3</sup> /месяц	89046
5	<b>Благоустройство территории</b>		
5.1	Площадь рекреационной зоны	га	70,49
5.2	Площадь озеленённой территории	га	94,57
5.3	Площадь тротуаров и дорожек для движения пешеходов	га	5,45
5.4	Площадь велосипедных дорожек	га	0,42
5.5	Количество площадок для сбора ТКО	шт	2

### 1.8. Характеристики объектов капитального строительства

Перечень объектов капитального строительства, планируемых к размещению

№ п/п	Наименование объекта	Кол-во	Единица измерения	Показатель
1	2	3	4	5
1	Таежный театр на 300 мест	1	Общ. площадь, кв.м. / Вместимость, мест	1000 / 300
2	Административно-хозяйственный корпус	1	Общ. площадь, кв.м. / Вместимость, мест	500 / 40
3	Автокемпинг на 40 мест	1	Общ. площадь, кв.м. / Вместимость, мест	1000 / 40
4	Кафе на 100 посадочных мест	1	Общ. площадь, кв.м. / Вместимость, мест	1000 / 100
5	Пункт проката	1	Общ. площадь, кв.м.	100

№ п/п	Наименование объекта	Кол-во	Единица измерения	Показатель
1	2	3	4	5
6	Кемпинг	14	Вместимость, мест	70
7	Места индивидуального отдыха (беседки)	8	Вместимость, мест	48
8	Комплекс «Мастеровой двор»	11	Вместимость, мест	10
9	Конный двор	1	Общ. площадь, кв.м.	1350
10	Конноспортивный манеж	1	Общ. площадь, кв.м.	1200
11	Таежный зоопарк	1	Общ. площадь, кв.м.	198
12	Контактный зоопарк	1	Общ. площадь, кв.м.	
13	Югорский аквариум	1	Общ. площадь, кв.м.	350
14	Зона перспективных музейных экспозиций	1	Общ. площадь, га	3,6
15	АЗС	1	Общ. площадь, кв.м.	250
16	Гостиница	1	Общ. площадь, кв.м. / Вместимость, мест	1800 / 40
	Кафе на 40 человек	1	Общ. площадь, кв.м. / Вместимость, мест	550 / 40
17	Смотровая площадка	1	Общ. площадь, кв.м.	700
18	Скейтпарк	1	Общ. площадь, кв.м.	1750
19	SPA-комплекс и Русская баня	1	Общ. площадь, кв.м. / Вместимость, мест	1000 / 40
20	Коттеджи	6	Общ. площадь, кв.м. / Вместимость, мест	1200 / 42
21	Пейнтбол	1	Общ. площадь, кв.м.	800
22	Резиденция Деда Мороза	1	Общ. площадь, кв.м.	100

№ п/п	Наименование объекта	Кол-во	Единица измерения	Показатель
1	2	3	4	5
23	Лыжероллерная трасса	1	Общ. площадь покрытия, га	1,08
24	Общественный туалет	4	Общ. площадь, кв.м.	1
25	Веревоочный парк	1	Общ. площадь, кв.м.	3332
26	Кафе на 50 посадочных мест	1	Общ. площадь, кв.м. / Вместимость, мест	200 / 50
27	Скалодром	1	Общ. площадь, кв.м.	200
28	Парковка		Вместимость, машино-мест	300
29	Композиция «Югра: дорога открытий»	1	-	-
30	Мини-гольф	1	Общ. площадь, кв.м.	200
31	Парк	1	Общ. площадь покрытия, га	0,78
32	Набережная	1	Общ. площадь, кв.м.	5638
33	Поля для конных прогулок	1	Общ. площадь покрытия, га	1,03

### 1.9. Характеристики объектов транспортной инфраструктуры

№ п/п	Категория улично-дорожной сети	Протяженность, км	Ширина полосы движения, м	Число полос движения	Ширина в красных линиях, м
1.	Парковые дороги	3,365	3,0	2	15
2.	Проезды основные	0,896	3,0	2	15
3.	Проезды второстепенные	0,355	3,5	1	10
4.	Велосипедные дорожки	2,090	1,0	2	-
5.	Тротуар	18,166	2,25-4,50	1	-

### 1.10. Характеристики объектов инженерной инфраструктуры

- сети газоснабжения – 5,24 км (охранная зона – 2 м);
- сети водоснабжения – 2,58 км (санитарно-защитная зона -10м );
- линии электропередачи напряжением 0,4кВ – 3,71 км (охранная зона – 2м);
- линии электропередачи напряжением 10 кВ – 1,39 км (охранная зона – 10м);
- кабельные линии уличного освещения 0,4 кВ – 8,15 км (охранная зона – 1м).

### 1.11. Озеленение и благоустройство

Благоустройство территории - комплекс мероприятий, направленных на улучшение экологического, санитарного, гигиенического и эстетического состояния среды, обеспечение отдыха посетителей. Основным требованием к благоустройству территории парка является наличие зоны тихого отдыха с прогулочными и бытовыми подзонами, и зоны активного отдыха с подзонами развлечений, зрелищ и игр. Зона тихого отдыха занимает значительную часть парка и характеризуется естественным природным пейзажем.

Важным элементом экологического благополучия и одним из основных направлений благоустройства территории является ее озеленение. К озеленению относятся посадка деревьев различных пород и сортов, создание живых изгородей и бордюров из различных кустарников, деревьев и декоративных растений, создание клумб, цветников, газонов.

Дорожки являются одним из самых важных элементов архитектуры, которые обеспечивают удобные пешеходные связи со всеми функциональными зонами, сооружениями, устройствами и отдельными участками территории парка. Покрытие аллей и дорог должно быть прочным, устойчивым к атмосферным воздействиям и нагрузкам, обеспечивать отвод поверхностных, ливневых, талых вод и быть удобным в эксплуатации.

### 1.12. Мероприятия по санитарной очистке территории

Для обеспечения санитарной очистки на всей территории проектирования предусмотрено размещение урн, а так же установка мусорных контейнеров на контейнерной площадке.

2. Положение об очередности планируемого развития территории, содержит этапы проектирования, строительства, реконструкции объектов капитального строительства жилого, производственного, общественно-делового и иного назначения и этапы строительства, реконструкции необходимых для функционирования таких объектов и обеспечения жизнедеятельности граждан объектов коммунальной, транспортной, социальной инфраструктур, в том числе объектов, включенных в программы комплексного развития систем коммунальной инфраструктуры, программы комплексного развития транспортной инфраструктуры, программы комплексного развития социальной инфраструктуры.

Реализация проекта осуществляется в несколько этапов, включающих в себя полный цикл последовательных действий, охватывающих весь процесс проектирования.

Работы по реализации объектов капитального строительства включают в себя следующие мероприятия:

- выполнение инженерных изысканий, необходимых для подготовки проектной документации на объекты капитального строительства;
- подготовка проектной и рабочей документации;
- получение разрешения на проведение строительных работ;
- проведение строительных работ, с ведением строительного контроля и государственного надзора, в случаях предусмотренных ГрК РФ;
- получение разрешения на ввод объектов капитального строительства в эксплуатацию.

Рекомендуется следующая общая очередность проведения строительных работ:

1 очередь: вертикальная планировка участка с дальнейшим возведением объекта капитального строительства;

2 очередь: строительство инженерной инфраструктуры (сети водоснабжения, водоотведения, электроснабжения, уличного освещения) для функционирования предполагаемых объектов капитального строительства;

3 очередь: строительство улично-дорожной сети (основных проездов, парковочных мест) с примыканием к проектируемой магистральной улице районного значения, строительство открытых спортивных площадок;

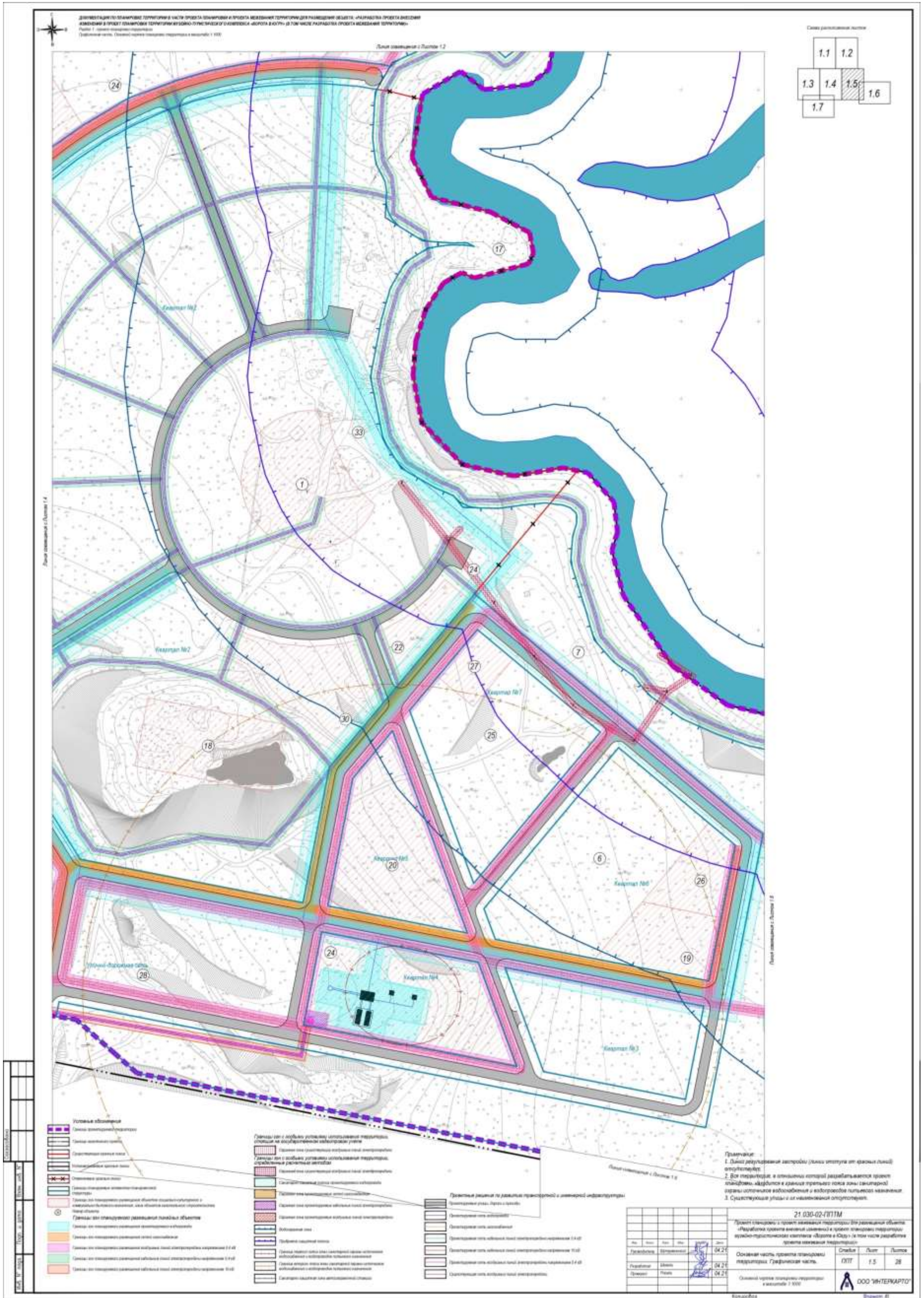
4 очередь: благоустройство территории (тротуаров и дорожек для движения пешеходов, озеленение территории).









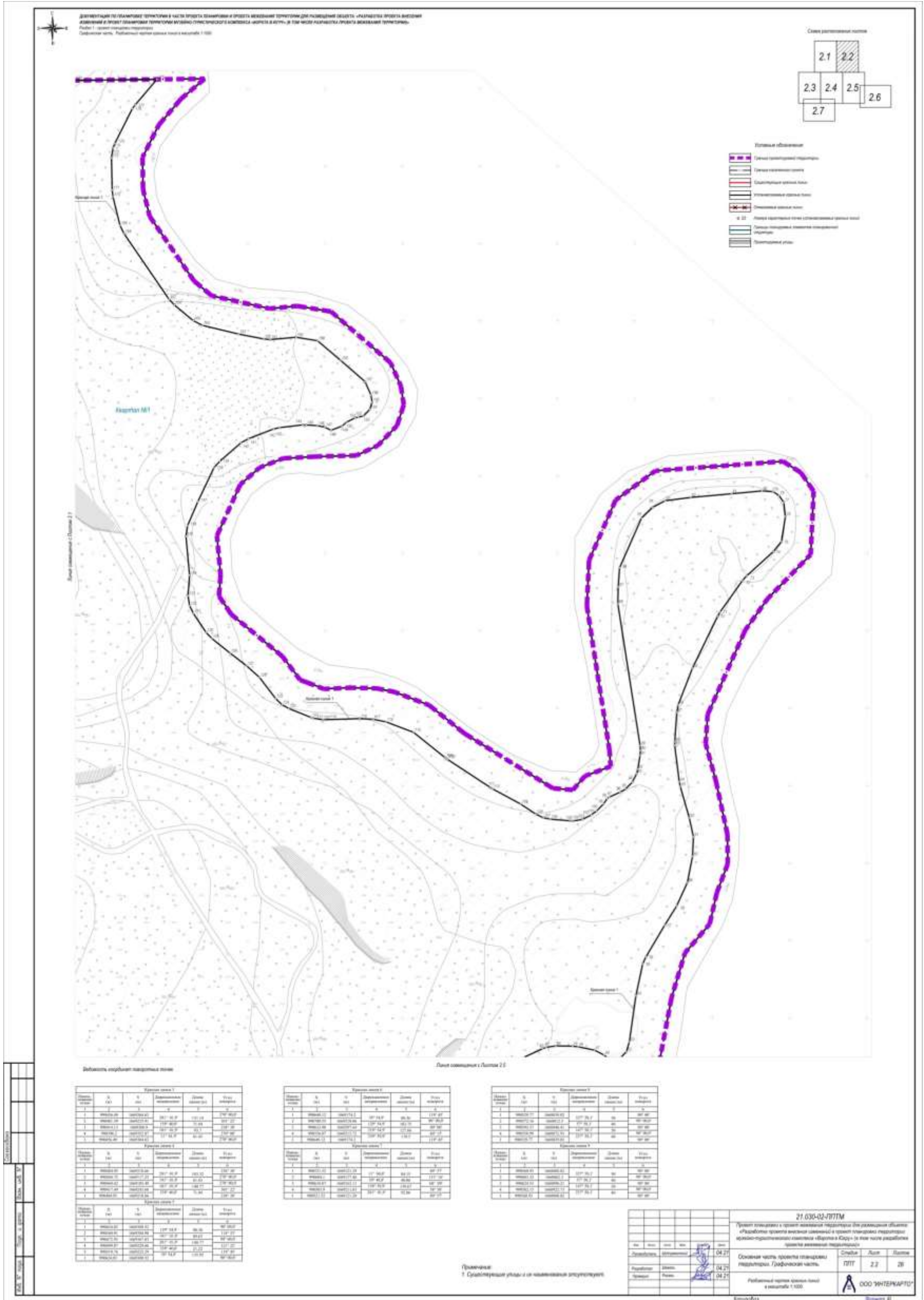







## Чертеж 2 Разбивочный чертеж красных линий лист 1







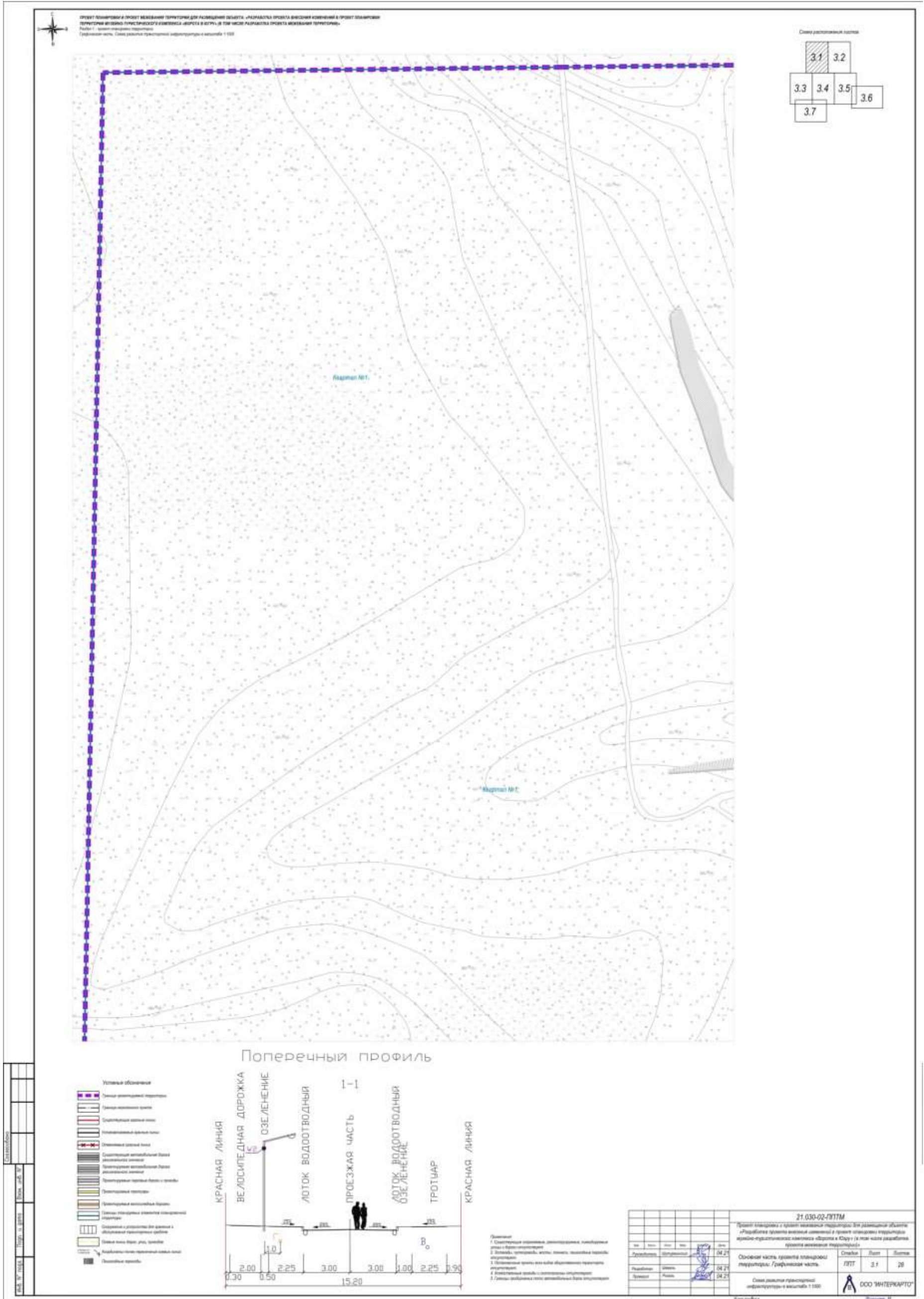


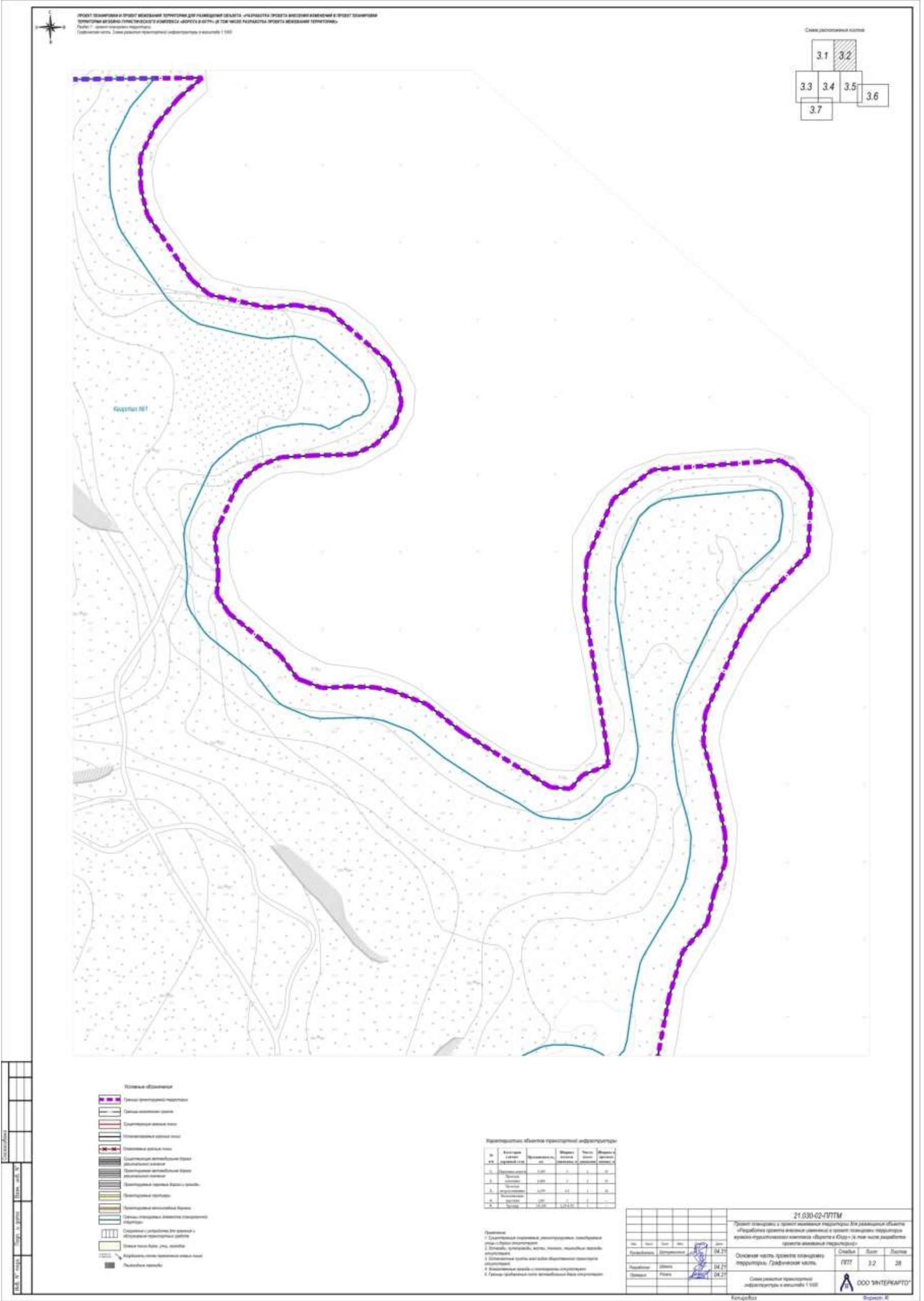






# Чертеж 3 Схема развития транспортной инфраструктуры лист 1



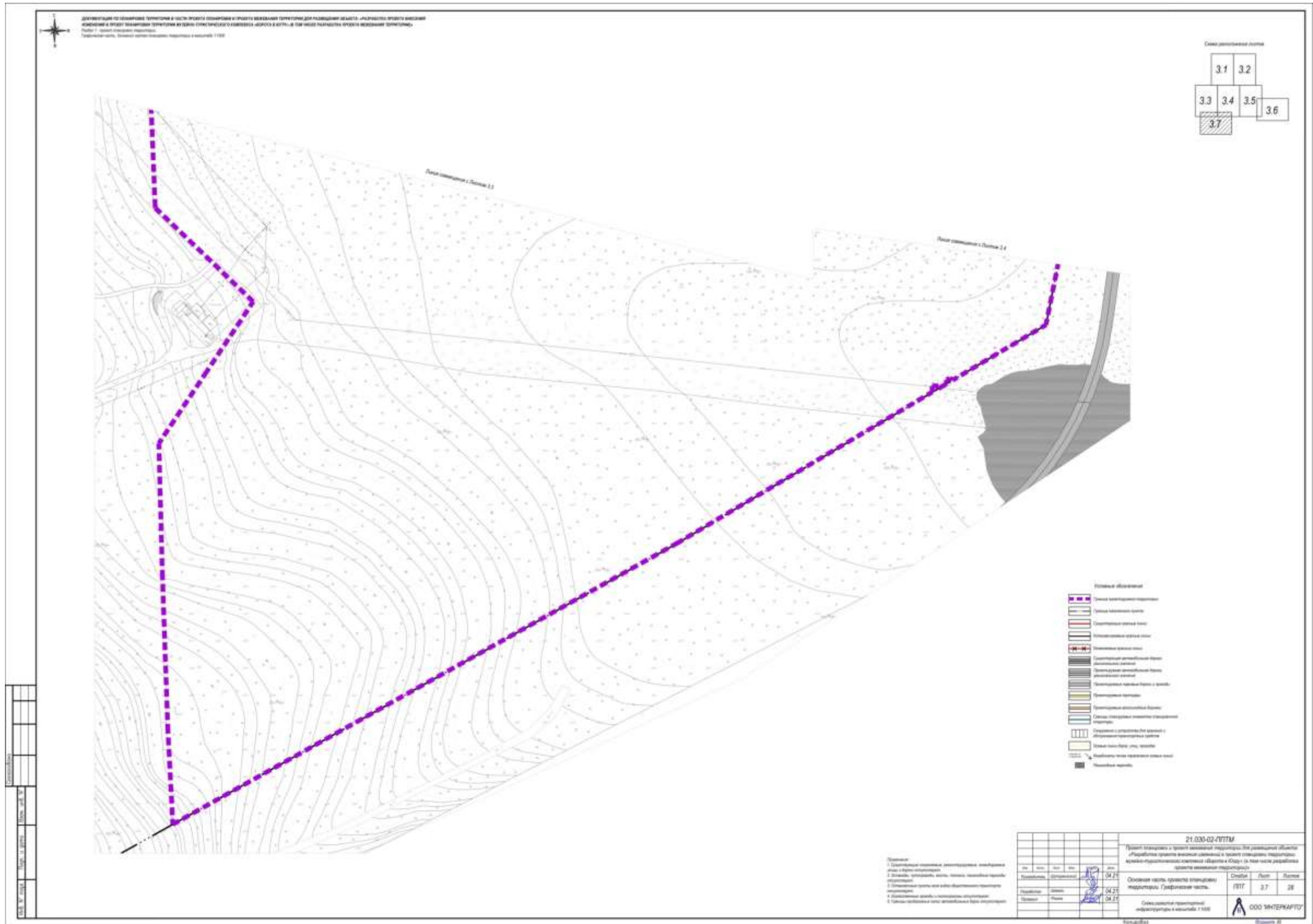




































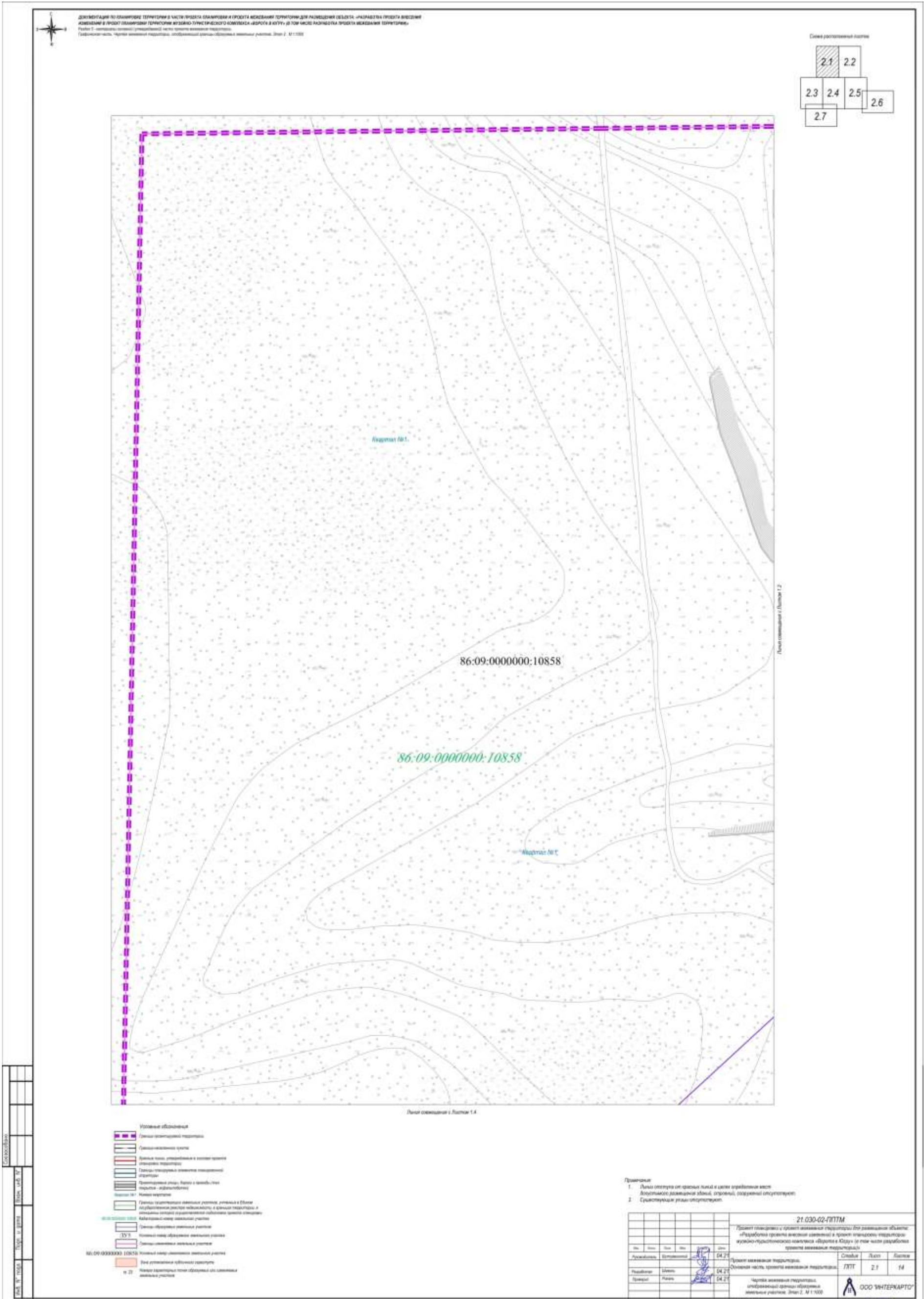




# Чертеж 6

## Чертеж межевания территории 2 этап

### лист 1







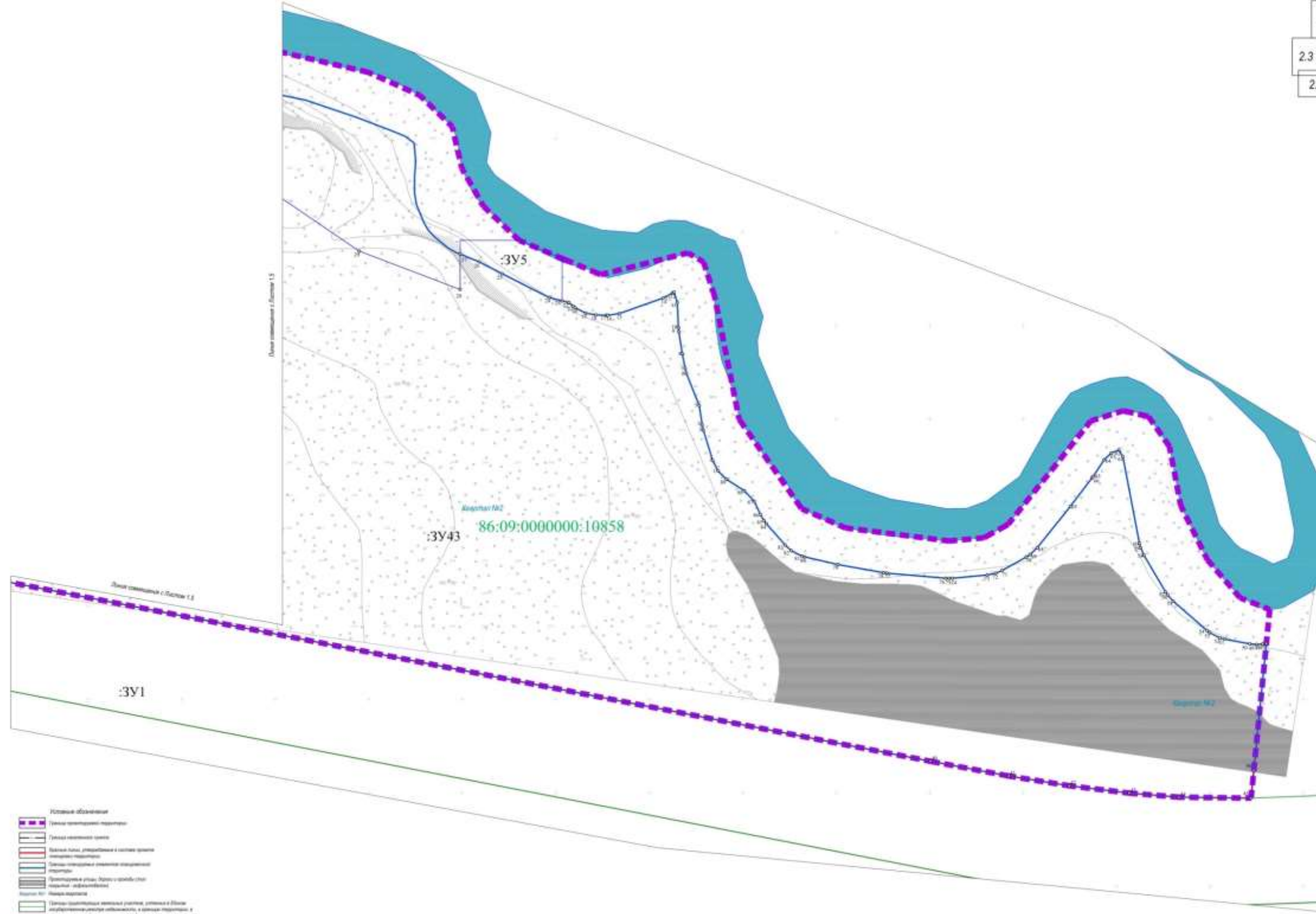




ДЕКОМПАКТИВ ПО ДЕКЛАРИРОВАННОЙ ТЕРРИТОРИИ В ЧАСТИ ПРОЕКТА РЕАБИЛИТАЦИИ ТЕРРИТОРИИ И СПЕЦИАЛЬНЫМ ТЕРРИТОРИЯМ ДЛЯ ЛИЧНОГО ОБИТАНИЯ  
 "Транспортный узелов в рамках проекта на территории с/пос. "Сосновое" муниципального образования - г.о. Ярославль в границах административной территории  
 Район 1, территория (участки) (территориальный) части проекта именной территории  
 (разделительная часть, чертёж земельного участка, расположенный в границах земельного участка. Этаж 1. ИЛ 1/100)

Схема расположения листа

2.1	2.2		
2.3	2.4	2.5	2.6
2.7			



- Ключевые обозначения**
- Граница проектируемой территории
  - Граница земельного участка
  - Границы земельных участков
  - Границы земель, расположенных в границах земель именной территории
  - Границы территорий, расположенных в границах земель именной территории
  - Проектируемые улицы, дороги и прочие объекты линейной инфраструктуры
  - Площадь территории
  - Границы зон, устанавливаемых для размещения объектов размещения туристов и размещения объектов размещения туристов в границах зон размещения туристов
  - Границы зон размещения объектов размещения туристов
  - Границы зон размещения объектов размещения туристов
  - Границы зон размещения объектов размещения туристов
  - Границы зон размещения объектов размещения туристов
  - Границы зон размещения объектов размещения туристов
  - Границы зон размещения объектов размещения туристов
  - Границы зон размещения объектов размещения туристов

- Примечания:**
1. Данные указаны от границы земель и земель, расположенных в границах зон размещения объектов размещения туристов, с/пос. "Сосновое" муниципального образования.
  2. Существующие улицы-территории.

№	Имя	Должность	Дата	Подпись
1	Иванов	Инженер	04.21	
2	Петров	Инженер	04.21	
3	Сидоров	Инженер	04.21	

21.030-02-П/117М  
 Проект зонирования и проект зонирования территории для размещения объектов размещения туристов и размещения объектов размещения туристов в границах зон размещения туристов, с/пос. "Сосновое" муниципального образования в г.о. Ярославль в границах административной территории  
 Проект зонирования территории  
 Специальная часть проекта зонирования территории  
 Район 1, территория (участки) (территориальный) части проекта именной территории  
 ИЛ 1/100

Листы	2.4	14
-------	-----	----

ООО "ИНТЕРКАРТ"

ИЛ 1/100	Лист 6
----------	--------



**Приложение 3  
к постановлению  
администрации города Югорска  
от 30 июля 2021 года №1402-п**

**Приложение 3  
к постановлению  
администрации города Югорска  
от 29.06.2016 № 1530**

**Перечень и сведения о площади образуемых земельных участков, в том числе возможные способы их образования**

№ п/п	Условный номер образуемого земельного участка	Способ образования земельного участка	Площадь образуемого земельного участка, м <sup>2</sup>
1	2	3	4
1	:3У2	образование земельного участка из земель находящихся в государственной или муниципальной собственности.	18545
2	:3У3	образование путем раздела земельного участка с кадастровым номером 86:09:0000000:10858	79806
3	:3У4	образование земельного участка из земель находящихся в государственной или муниципальной собственности.	2605
4	:3У5	образование земельного участка из земель находящихся в государственной или муниципальной собственности.	993
5	:3У6	образование путем раздела земельного участка с кадастровым номером 86:09:0000000:10858	6906
6	:3У7	образование путем раздела земельного участка с кадастровым номером 86:09:0000000:10858	2661
7	:3У8	образование путем раздела земельного участка с кадастровым номером 86:09:0000000:10858	2000

№ п/п	Условный номер образуемого земельного участка	Способ образования земельного участка	Площадь образуемого земельного участка, м <sup>2</sup>
8	:3У9	образование путем раздела земельного участка с кадастровым номером 86:09:0000000:10858	10105
9	:3У10	образование путем раздела земельного участка с кадастровым номером 86:09:0000000:10858	10169
10	:3У11	образование путем раздела земельного участка с кадастровым номером 86:09:0301014:640	1532
11	:3У12	образование путем раздела земельного участка с кадастровым номером 86:09:0301014:640	5222
12	:3У13	образование путем раздела земельного участка с кадастровым номером 86:09:0301014:640	27772
13	:3У14	образование путем раздела земельного участка с кадастровым номером 86:09:0000000:10858	6300
14	:3У15	образование путем раздела земельного участка с кадастровым номером 86:09:0000000:10858	7348
15	:3У16	образование путем раздела земельного участка с кадастровым номером 86:09:0301014:640	150
16	:3У17	образование путем раздела земельного участка с кадастровым номером 86:09:0000000:10858	8735
17	:3У18	образование путем раздела земельного участка с кадастровым номером 86:09:0000000:10858	7053
18	:3У19	образование путем раздела земельного участка с кадастровым номером 86:09:0000000:10858	2000
19	:3У20	образование путем раздела земельного участка с кадастровым номером 86:09:0000000:10858	3467
20	:3У21	образование путем раздела земельного участка с кадастровым номером 86:09:0000000:10858	2000

№ п/п	Условный номер образуемого земельного участка	Способ образования земельного участка	Площадь образуемого земельного участка, м <sup>2</sup>
21	:3У22	образование путем раздела земельного участка с кадастровым номером 86:09:0000000:10858	2000
22	:3У23	образование путем раздела земельного участка с кадастровым номером 86:09:0000000:10858	56565
23	:3У24	образование путем раздела земельного участка с кадастровым номером 86:09:0000000:10858	150
24	:3У25	образование путем раздела земельного участка с кадастровым номером 86:09:0000000:10858	9663
25	:3У26	образование путем раздела земельного участка с кадастровым номером 86:09:0000000:10858	230300
26	:3У27	образование путем раздела земельного участка с кадастровым номером 86:09:0000000:10858	9450
27	:3У28	образование путем раздела земельного участка с кадастровым номером 86:09:0000000:10858	150
28	:3У29	образование путем раздела земельного участка с кадастровым номером 86:09:0000000:10858	800
29	:3У30	образование путем раздела земельного участка с кадастровым номером 86:09:0000000:10858	3621
30	:3У31	образование путем раздела земельного участка с кадастровым номером 86:09:0000000:10858	3950
31	:3У32	образование путем раздела земельного участка с кадастровым номером 86:09:0000000:10858	3949
32	:3У33	образование путем раздела земельного участка с кадастровым номером 86:09:0000000:10858	3618
33	:3У34	образование путем раздела земельного участка с кадастровым номером 86:09:0000000:10858	1838

№ п/п	Условный номер образуемого земельного участка	Способ образования земельного участка	Площадь образуемого земельного участка, м <sup>2</sup>
34	:ЗУ35	образование путем раздела земельного участка с кадастровым номером 86:09:0000000:10858	2033
35	:ЗУ36	образование путем раздела земельного участка с кадастровым номером 86:09:0000000:10858	12184
36	:ЗУ37	образование путем раздела земельного участка с кадастровым номером 86:09:0000000:10858	14797
37	:ЗУ38	образование путем раздела земельного участка с кадастровым номером 86:09:0000000:10858	35955
38	:ЗУ39	образование путем раздела земельного участка с кадастровым номером 86:09:0000000:10858	8743
39	:ЗУ40	образование земельного участка из земель находящихся в государственной или муниципальной собственности	38
40	:ЗУ41	образование путем раздела земельного участка с кадастровым номером 86:09:0000000:10858	14087
41	:ЗУ42	Образование земельного участка путем объединения земельных участков :ЗУ26 и :ЗУ40	230338
42	:ЗУ43	Образование земельного участка путем объединения земельных участков :ЗУ2, :ЗУ3, :ЗУ4	100967
43	:ЗУ44	образование путем раздела земельного участка с кадастровым номером 86:09:0000000:10858	1860
44	:ЗУ45	образование путем раздела земельного участка с кадастровым номером 86:09:0000000:10858	93420
45	:ЗУ46	образование путем раздела земельного участка с кадастровым номером 86:09:0000000:10858	72338
46	:ЗУ47	Образование земельного участка путем объединения земельных участков :ЗУ44, :ЗУ45	95280

<b>№ п/п</b>	<b>Кадастровый номер изменяемого земельного участка</b>	<b>Способ образования земельного участка</b>	<b>Площадь образуемого земельного участка, м<sup>2</sup></b>
1	2	3	4
1	86:09:0000000:10858	образование путем раздела земельного участка с кадастровым номером 86:09:0000000:10858	407048
2	86:09:0301014:640	образование путем раздела земельного участка с кадастровым номером 86:09:0301014:640	107023

Земельный участок : ЗУ1 образован на основании проекта планировки и проекта межевания территории линейного объекта: «Реконструкция автомобильной дороги г.Югорск - пгт. Таёжный Ханты-Мансийского автономного округа - Югры Советского района Тюменской области.» (Государственный контракт 11/19/587, исполнитель ООО «Землемер»).

**Приложение 4**  
**к постановлению**  
**администрации города Югорска**  
**от 30 июля 2021 года №1402-п**

**Приложение 4**  
**к постановлению**  
**администрации города Югорска**  
**от 29.06.2016 № 1530**

**Перечень и сведения о площади образуемых земельных участков,  
которые будут отнесены к территориям общего пользования или  
имуществу общего пользования, в том числе в отношении которых  
предполагаются резервирование и (или) изъятие для государственных  
или муниципальных нужд**

<b>№ п/п</b>	<b>Условный номер образуемого земельного участка</b>	<b>Площадь образуемого земельного участка, м<sup>2</sup></b>
1	2	3
1	:3У6	6906
2	:3У17	8735
3	:3У18	7053
4	:3У20	2000
5	:3У23	56565
6	:3У35	2033
7	:3У39	8743

**Приложение 5  
к постановлению  
администрации города Югорска  
от 30 июля 2021 года №1402-п**

**Приложение 5  
к постановлению  
администрации города Югорска  
от 29.06.2016 № 1530**

**Вид разрешенного использования образуемых земельных участков в соответствии с проектом планировки территории в случаях, предусмотренных Градостроительным кодексом Российской Федерации**

<b>№ п/п</b>	<b>Условный номер образуемого земельного участка</b>	<b>Вид разрешенного использования</b>
1	2	3
1	:ЗУ2	Природно-познавательный туризм (код 5.2)
2	:ЗУ3	Природно-познавательный туризм (код 5.2)
3	:ЗУ4	Природно-познавательный туризм (код 5.2)
4	:ЗУ5	Природно-познавательный туризм (код 5.2)
5	:ЗУ6	Благоустройство территории (код 12.0.2)
6	:ЗУ7	Бытовое обслуживание (код 3.3)
7	:ЗУ8	Общественное питание (код 4.6)
8	:ЗУ9	Туристическое обслуживание (код 5.2.1)
9	:ЗУ10	Отдых (рекреация) (код 5.0)
10	:ЗУ11	Объекты культурно-досуговой деятельности (код 3.6.1)
11	:ЗУ12	Отдых (рекреация) (код 5.0)
12	:ЗУ13	Отдых (рекреация) (код 5.0)
13	:ЗУ14	Туристическое обслуживание (код 5.2.1)
14	:ЗУ15	Предоставление коммунальных услуг (код 3.1.1)
15	:ЗУ16	Предоставление коммунальных услуг (код 3.1.1)
16	:ЗУ17	Улично-дорожная сеть (код 12.0.1)
17	:ЗУ18	Улично-дорожная сеть (код 12.0.1)
18	:ЗУ19	Общественное питание (код 4.6)
19	:ЗУ20	Благоустройство территории (код 12.0.2)
20	:ЗУ21	Отдых (рекреация) (код 5.0)
21	:ЗУ22	Заправка транспортных средств (код 4.9.1.1)

<b>№ п/п</b>	<b>Условный номер образуемого земельного участка</b>	<b>Вид разрешенного использования</b>
22	:ЗУ23	Улично-дорожная сеть (код 12.0.1)
23	:ЗУ24	Предоставление коммунальных услуг (код 3.1.1)
24	:ЗУ25	Обеспечение дорожного отдыха (код 4.9.1.2)
25	:ЗУ26	Отдых (рекреация) (код 5.0)
26	:ЗУ27	Развлекательные мероприятия (код 4.8.1)
27	:ЗУ28	Предоставление коммунальных услуг (код 3.1.1)
28	:ЗУ29	Магазины (код 4.4)
29	:ЗУ30	Объекты культурно-досуговой деятельности (код 3.6.1)
30	:ЗУ31	Объекты культурно-досуговой деятельности (код 3.6.1)
31	:ЗУ32	Объекты культурно-досуговой деятельности (код 3.6.1)
32	:ЗУ33	Объекты культурно-досуговой деятельности (код 3.6.1)
33	:ЗУ34	Культурное развитие (код 3.6)
34	:ЗУ35	Улично-дорожная сеть (код 12.0.1)
35	:ЗУ36	Культурное развитие (код 3.6)
36	:ЗУ37	Поля для гольфа или конных прогулок (код 5.5)
37	:ЗУ38	Историко-культурная деятельность (код 9.3)
38	:ЗУ39	Благоустройство территории (код 12.0.2)
39	:ЗУ40	Отдых (рекреация) (код 5.0)
40	:ЗУ41	Отдых (рекреация) (код 5.0)
41	:ЗУ42	Отдых (рекреация) (код 5.0)
42	:ЗУ43	Природно-познавательный туризм (код 5.2)
43	:ЗУ44	Природно-познавательный туризм (код 5.2)
44	:ЗУ45	Природно-познавательный туризм (код 5.2)
45	:ЗУ46	Природно-познавательный туризм (код 5.2)
46	:ЗУ47	Природно-познавательный туризм (код 5.2)

<b>№ п/п</b>	<b>Кадастровый номер изменяемого земельного участка</b>	<b>Вид разрешенного использования</b>
1	2	3
1	86:09:0000000:10858	Природно-познавательный туризм (код 5.2)
2	86:09:0301014:640	Природно-познавательный туризм (код 5.2)

**Приложение 6  
к постановлению  
администрации города Югорска  
от 30 июля 2021 года №1402-п**

**Приложение 6  
к постановлению  
администрации города Югорска  
от 29.06.2016 № 1530**

**Целевое назначение лесов, вид (виды) разрешенного использования лесного участка, количественные и качественные характеристики лесного участка, сведения о нахождении лесного участка в границах особо защитных участков лесов (в случае, если подготовка проекта межевания территории осуществляется в целях определения местоположения границ образуемых и (или) изменяемых лесных участков)**

В границах территории, в отношении которой разработан проект межевания территории, лесные участки отсутствуют, ввиду чего данный раздел в настоящем проекте не разрабатывается.

**Приложение 7  
к постановлению  
администрации города Югорска  
от 30 июля 2021 года №1402-п**

**Приложение 7  
к постановлению  
администрации города Югорска  
от 29.06.2016 № 1530**

**Сведения о границах территории, в отношении которой утвержден  
проект межевания, содержащие перечень координат характерных точек  
этих границ в системе координат**

Каталог координат характерных точек территории, в отношении  
которой разрабатывается проект межевания

№ п/п	Координаты, м	
	X	Y
1	990426,64	1668982,49
2	990447,91	1668958,34
3	990452,90	1668926,56
4	990438,48	1668868,17
5	990597,45	1668054,55
6	990603,30	1668029,81
7	990745,84	1668024,97
8	990866,92	1668020,13
9	990881,68	1668019,71
10	990900,62	1668466,12
11	991700,56	1668481,32
12	991704,06	1668775,86
13	991705,40	1668888,31
14	991706,40	1668972,14
15	991693,32	1668956,78
16	991676,55	1668942,49
17	991655,62	1668932,00
18	991634,93	1668932,40
19	991617,61	1668936,63
20	991575,81	1668965,35
21	991566,30	1668976,78
22	991558,03	1669014,08
23	991559,71	1669032,01
24	991556,08	1669053,82

№ п/п	Координаты, м	
	X	Y
25	991523,05	1669092,26
26	991507,88	1669098,94
27	991495,99	1669100,78
28	991482,40	1669096,39
29	991469,59	1669084,00
30	991463,15	1669070,05
31	991462,48	1669043,62
32	991461,36	1669022,99
33	991455,40	1669007,71
34	991444,44	1668995,16
35	991411,41	1668980,11
36	991386,00	1668982,46
37	991372,35	1668981,45
38	991360,62	1668989,32
39	991333,54	1669022,32
40	991318,26	1669033,79
41	991316,35	1669039,08
42	991312,39	1669049,27
43	991313,23	1669066,61
44	991312,79	1669083,40
45	991310,45	1669094,90
46	991301,96	1669117,15
47	991283,72	1669139,93
48	991248,30	1669197,08
49	991247,23	1669209,98
50	991256,23	1669217,82
51	991262,44	1669234,37
52	991272,77	1669233,64
53	991365,98	1669219,03
54	991395,49	1669220,46
55	991434,36	1669237,59
56	991453,30	1669263,33
57	991459,39	1669345,66
58	991452,16	1669357,24
59	991440,13	1669365,50
60	991399,28	1669363,61
61	991370,71	1669335,73
62	991350,55	1669321,39
63	991295,94	1669297,03
64	991276,99	1669295,76
65	991253,09	1669302,36
66	991218,40	1669309,83
67	991199,48	1669310,02
68	991181,22	1669303,09

№ п/п	Координаты, м	
	X	Y
69	991160,60	1669298,30
70	991142,07	1669282,40
71	991113,00	1669273,66
72	991063,21	1669264,30
73	991053,44	1669251,82
74	991050,20	1669222,12
75	991062,00	1669207,20
76	991061,87	1669206,98
77	991047,39	1669182,65
78	991006,38	1669175,75
79	990980,46	1669188,35
80	990970,92	1669226,50
81	990957,64	1669251,81
82	990944,30	1669254,36
83	990937,36	1669251,20
84	990928,19	1669215,97
85	990931,73	1669208,04
86	990924,92	1669196,07
87	990907,72	1669184,60
88	990887,18	1669178,19
89	990864,93	1669176,42
90	990834,59	1669182,07
91	990807,36	1669208,43
92	990799,95	1669241,76
93	990805,24	1669273,51
94	990801,99	1669289,56
95	990783,13	1669306,48
96	990763,41	1669308,77
97	990751,66	1669305,10
98	990722,44	1669312,54
99	990676,70	1669344,54
100	990651,46	1669380,14
101	990635,38	1669449,72
102	990622,94	1669477,46
103	990606,27	1669494,69
104	990583,94	1669499,82
105	990563,62	1669511,42
106	990545,52	1669530,43
107	990535,84	1669553,47
108	990527,16	1669574,15
109	990538,80	1669620,79
110	990533,89	1669629,07
111	990515,96	1669634,86
112	990449,75	1669648,12

№ п/п	Координаты, м	
	X	Y
113	990402,02	1669681,49
114	990391,70	1669705,09
115	990384,74	1669760,36
116	990386,46	1669779,03
117	990393,64	1669791,95
118	990448,97	1669836,21
119	990454,39	1669853,48
120	990451,29	1669866,97
121	990435,26	1669878,20
122	990403,76	1669884,19
123	990374,67	1669898,50
124	990354,39	1669915,92
125	990348,07	1669931,82
126	990247,27	1669921,85
127	990247,76	1669883,30
128	990249,96	1669856,67
129	990253,87	1669824,58
130	990259,08	1669792,30
131	990266,97	1669750,34
132	990413,19	1668997,75
1	990426,64	1668982,49
133	990543,96	1668031,91
134	990425,21	1668036,69
135	990364,85	1668099,71
136	990318,79	1668069,09
137	990273,65	1668039,01
138	990188,51	1668041,33
139	990090,39	1668044,79
140	990028,57	1668048,03
141	990209,73	1668372,73
142	990306,69	1668536,29
143	990310,71	1668536,29
144	990310,71	1668540,29
145	990308,93	1668540,29
146	990312,07	1668545,54
147	990312,25	1668545,43
148	990312,87	1668545,27
149	990314,47	1668545,41
150	990315,57	1668547,57
151	990314,93	1668548,95
152	990314,43	1668549,35
153	990314,35	1668549,41
154	990349,91	1668609,39

№ п/п	Координаты, м	
	X	Y
155	990426,39	1668624,69
156	990427,86	1668624,98
157	990430,02	1668613,93
158	990510,35	1668202,35
159	990540,93	1668046,32
133	990543,96	1668031,91

### Ведомость координат образуемых земельных участков

Образуемый земельный участок с условным номером :ЗУ2

№ п/п	Координаты, м	
	Y	X
1	1669416,46	990353,06
2	1669367,16	990362,70
3	1669323,84	990369,73
4	1669292,04	990374,89
5	1669270,99	990379,22
6	1669247,68	990386,27
7	1669171,24	990402,12
8	1669122,64	990408,93
9	1669099,20	990413,59
10	1669075,78	990418,23
11	1669075,76	990418,23
12	1669053,63	990422,44
13	1669028,59	990427,22
14	1669013,46	990428,25
15	1668997,31	990428,54
16	1668987,03	990427,42
17	1668982,50	990426,63
18	1668997,75	990413,19
19	1669750,34	990266,97
20	1669792,30	990259,08
21	1669824,58	990253,87
22	1669856,67	990249,96
23	1669883,30	990247,76
24	1669921,85	990247,27
25	1669923,32	990262,12
26	1669913,10	990261,88
27	1669879,72	990263,05
28	1669805,45	990278,07
29	1669748,92	990288,18
30	1669665,64	990302,72
31	1669633,26	990309,68

№ п/п	Координаты, м	
	Y	X
32	1669552,89	990326,41
33	1669504,46	990332,95
34	1669466,34	990340,74
1	1669416,46	990353,06

Образуемый земельный участок с условным номером :ЗУЗ

№ п/п	Координаты, м	
	Y	X
1	1669633,95	990427,82
2	1669633,86	990428,10
3	1669629,01	990443,86
4	1669628,35	990446,73
5	1669626,77	990457,11
6	1669619,91	990474,40
7	1669619,21	990477,10
8	1669617,71	990484,81
9	1669615,84	990496,71
10	1669615,61	990498,91
11	1669615,00	990512,36
12	1669613,24	990517,82
13	1669612,64	990517,39
14	1669607,53	990514,69
15	1669584,13	990506,40
16	1669577,86	990505,40
17	1669577,05	990505,41
18	1669571,38	990505,64
19	1669566,01	990506,61
20	1669560,43	990509,45
21	1669559,39	990510,25
22	1669557,11	990512,16
23	1669553,46	990513,11
24	1669553,46	990477,51
25	1669498,96	990477,50
26	1669498,91	990519,21
27	1669444,95	990539,75
28	1669402,99	990568,33
29	1669383,69	990469,33
30	1669365,86	990377,87
31	1669083,88	990432,85
32	1668961,32	990456,74
33	1668947,25	990459,48
34	1668945,39	990449,94
35	1668958,34	990447,91

№ п/п	Координаты, м	
	Y	X
36	1668982,50	990426,63
37	1668987,02	990427,42
38	1668997,31	990428,55
39	1669013,46	990428,26
40	1669028,59	990427,23
41	1669053,63	990422,45
42	1669075,78	990418,24
43	1669099,20	990413,60
44	1669122,64	990408,94
45	1669171,24	990402,13
46	1669247,68	990386,28
47	1669270,99	990379,23
48	1669292,04	990374,90
49	1669323,84	990369,74
50	1669367,16	990362,71
51	1669416,46	990353,07
52	1669466,34	990340,75
53	1669504,46	990332,96
54	1669552,89	990326,42
55	1669633,26	990309,69
56	1669665,64	990302,73
57	1669748,92	990288,18
58	1669805,45	990278,10
59	1669879,72	990263,06
60	1669913,10	990261,89
61	1669923,31	990262,12
62	1669930,02	990329,98
63	1669928,07	990329,66
64	1669924,85	990329,40
65	1669921,15	990329,74
66	1669907,72	990332,28
67	1669905,24	990332,91
68	1669899,67	990335,75
69	1669898,30	990336,84
70	1669880,28	990352,51
71	1669877,22	990355,85
72	1669876,17	990357,44
73	1669864,58	990377,09
74	1669862,78	990381,08
75	1669862,16	990383,51
76	1669853,32	990429,81
77	1669851,24	990433,41
78	1669847,14	990431,80
79	1669843,27	990428,11

№ п/п	Координаты, м	
	Y	X
80	1669837,32	990419,19
81	1669836,82	990418,50
82	1669825,28	990403,36
83	1669807,53	990381,17
84	1669803,67	990377,49
85	1669801,68	990376,21
86	1669788,79	990369,00
87	1669785,20	990367,44
88	1669780,86	990366,54
89	1669762,18	990364,82
90	1669760,35	990364,74
91	1669758,61	990364,81
92	1669727,10	990367,55
93	1669725,34	990367,79
94	1669700,91	990372,13
95	1669683,20	990376,27
96	1669681,57	990376,73
97	1669676,00	990379,57
98	1669672,73	990382,55
99	1669662,62	990394,05
100	1669661,47	990395,50
101	1669659,51	990398,83
102	1669656,19	990405,99
103	1669650,92	990411,55
104	1669641,35	990417,69
105	1669636,79	990422,23
1	1669633,95	990427,82

Образуемый земельный участок с условным номером :ЗУ4

№ п/п	Координаты, м	
	Y	X
1	1669553,46	990513,12
2	1669546,60	990514,91
3	1669521,33	990527,70
4	1669509,04	990534,02
5	1669498,88	990538,12
6	1669498,91	990519,21
7	1669498,96	990477,50
8	1669553,46	990477,51
1	1669553,46	990513,12

## Образуемый земельный участок с условным номером :ЗУ5

№ п/п	Координаты, м	
	Y	X
1	1669553,46	990535,83
2	1669530,42	990545,51
3	1669498,87	990545,53
4	1669498,88	990538,12
5	1669509,04	990534,02
6	1669521,33	990527,70
7	1669546,60	990514,91
8	1669553,46	990513,12
1	1669553,46	990535,83

## Образуемый земельный участок с условным номером :ЗУ6

№ п/п	Координаты, м	
	Y	X
1	1669235,91	990481,59
2	1669364,63	990456,49
3	1669352,87	990396,20
4	1669260,90	990414,13
1	1669235,91	990481,59

## Образуемый земельный участок с условным номером :ЗУ7

№ п/п	Координаты, м	
	Y	X
1	1669294,06	990487,32
2	1669324,88	990524,16
3	1669375,79	990513,72
4	1669367,83	990472,93
1	1669294,06	990487,32

## Образуемый земельный участок с условным номером :ЗУ8

№ п/п	Координаты, м	
	Y	X
1	1669324,88	990524,16
2	1669375,79	990513,72
3	1669384,98	990560,91
4	1669367,72	990575,35
1	1669324,88	990524,16

## Образуемый земельный участок с условным номером :ЗУ9

№ п/п	Координаты, м	
	Y	X
1	1669294,06	990487,32
2	1669367,71	990575,36

№ п/п	Координаты, м	
	Y	X
3	1669309,52	990624,03
4	1669222,29	990519,76
5	1669229,66	990499,87
1	1669294,06	990487,32

Образуемый земельный участок с условным номером :ЗУ10

№ п/п	Координаты, м	
	Y	X
1	1669297,64	990633,98
2	1669215,72	990536,07
3	1669174,20	990648,12
4	1669218,06	990700,55
1	1669297,64	990633,98

Образуемый земельный участок с условным номером :ЗУ11

№ п/п	Координаты, м	
	Y	X
1	1669155,27	990699,19
2	1669167,69	990665,67
3	1669212,95	990719,76
4	1669197,10	990733,02
5	1669187,83	990722,13
6	1669172,62	990709,15
1	1669155,27	990699,19

Образуемый земельный участок с условным номером :ЗУ12

№ п/п	Координаты, м	
	Y	X
1	1669156,61	990652,42
2	1669141,23	990693,92
3	1669129,52	990691,13
4	1669109,60	990689,43
5	1669089,70	990691,43
6	1669070,51	990697,06
7	1669062,94	990700,41
8	1669049,60	990665,88
9	1669067,71	990657,39
10	1669084,74	990646,90
11	1669100,45	990634,52
12	1669114,63	990620,42
13	1669122,24	990611,34
1	1669156,61	990652,42

## Образуемый земельный участок с условным номером :ЗУ13

№ п/п	Координаты, м	
	Y	X
1	1669062,94	990700,41
2	1669052,68	990706,14
3	1669036,84	990718,34
4	1669023,52	990733,26
5	1668896,91	990654,05
6	1668960,92	990551,75
7	1669105,14	990523,63
8	1669122,24	990611,34
9	1669114,63	990620,42
10	1669100,45	990634,52
11	1669084,74	990646,90
12	1669067,71	990657,39
13	1669049,60	990665,88
1	1669062,94	990700,41

## Образуемый земельный участок с условным номером :ЗУ14

№ п/п	Координаты, м	
	Y	X
1	1669163,11	990634,87
2	1669211,65	990503,90
3	1669121,29	990521,52
4	1669137,46	990604,10
1	1669163,11	990634,87

## Образуемый земельный участок с условным номером :ЗУ15

№ п/п	Координаты, м	
	Y	X
1	1669107,41	990454,24
2	1669117,25	990504,72
3	1669218,66	990484,95
4	1669243,66	990417,49
5	1669120,22	990441,56
6	1669122,13	990451,37
1	1669107,41	990454,24

## Образуемый земельный участок с условным номером :ЗУ16

№ п/п	Координаты, м	
	Y	X
1	1669105,49	990444,43
2	1669107,41	990454,24
3	1669122,13	990451,37
4	1669120,22	990441,56
1	1669105,49	990444,43

## Образуемый земельный участок с условным номером :ЗУ17

№ п/п	Координаты, м	
	Y	X
1	1669101,54	990507,78
2	1669089,79	990447,49
3	1668950,22	990474,70
4	1668961,97	990534,99
1	1669101,54	990507,78

## Образуемый земельный участок с условным номером :ЗУ18

№ п/п	Координаты, м	
	Y	X
1	1668839,02	990529,77
2	1668871,87	990550,32
3	1668888,82	990560,93
4	1668922,73	990582,15
5	1668946,56	990544,06
6	1668933,99	990476,39
7	1668865,14	990488,02
1	1668839,02	990529,77

## Образуемый земельный участок с условным номером :ЗУ19

№ п/п	Координаты, м	
	Y	X
1	1668839,02	990529,77
2	1668812,50	990572,16
3	1668846,41	990593,38
4	1668872,93	990550,99
1	1668839,02	990529,77

## Образуемый земельный участок с условным номером :ЗУ20

№ п/п	Координаты, м	
	Y	X
1	1668896,21	990624,54
2	1668882,63	990646,25
3	1668798,91	990593,87
4	1668812,50	990572,16
5	1668846,41	990593,38
6	1668872,93	990550,99
7	1668888,82	990560,93
8	1668862,30	990603,32
1	1668896,21	990624,54

## Образуемый земельный участок с условным номером :ЗУ21

№ п/п	Координаты, м	
	Y	X
1	1668888,82	990560,93
2	1668862,30	990603,32
3	1668896,21	990624,54
4	1668922,73	990582,15
1	1668888,82	990560,93

## Образуемый земельный участок с условным номером :ЗУ22

№ п/п	Координаты, м	
	Y	X
1	1668718,01	990514,77
2	1668724,47	990554,24
3	1668773,82	990546,16
4	1668767,35	990506,68
1	1668718,01	990514,77

## Образуемый земельный участок с условным номером :ЗУ23

№ п/п	Координаты, м	
	Y	X
1	1668836,97	990793,41
2	1668839,48	990837,60
3	1668846,92	990868,56
4	1668854,46	990893,39
5	1668863,77	990914,68
6	1668876,46	990938,95
7	1668892,02	990961,30
8	1668907,30	990980,12
9	1668924,09	990997,51
10	1668942,65	991013,10
11	1668962,69	991027,14
12	1668991,77	991044,38
13	1669023,29	991056,21
14	1669044,87	991062,49
15	1669066,89	991066,96
16	1669089,20	991069,60
17	1669111,66	991070,38
18	1669134,10	991069,31
19	1669156,38	991066,39
20	1669162,29	991065,19
21	1669160,92	991063,81
22	1669159,79	991062,08
23	1669154,26	991052,54
24	1669153,26	991050,28
25	1669140,24	991052,37

№ п/п	Координаты, м	
	Y	X
26	1669118,95	991054,00
27	1669097,59	991053,85
28	1669076,33	991051,92
29	1669055,29	991048,24
30	1669034,63	991042,82
31	1669014,50	991035,70
32	1668995,02	991026,93
33	1668976,35	991016,57
34	1668958,60	991004,70
35	1668941,89	990991,39
36	1668926,35	990976,74
37	1668912,08	990960,85
38	1668899,18	990943,83
39	1668887,74	990925,80
40	1668877,84	990906,88
41	1668869,55	990887,20
42	1668862,92	990866,90
43	1668858,00	990846,12
44	1668854,82	990825,00
45	1668853,41	990803,69
46	1668853,78	990782,33
47	1668855,92	990761,08
48	1668859,81	990740,09
49	1668865,44	990719,49
50	1668872,77	990699,42
51	1668881,73	990680,04
52	1668892,27	990661,47
53	1668960,92	990551,75
54	1669105,14	990523,63
55	1669122,24	990611,34
56	1669216,19	990723,63
57	1669396,70	990572,61
58	1669402,99	990568,33
59	1669383,69	990469,33
60	1669365,86	990377,87
61	1669083,88	990432,85
62	1668961,32	990456,74
63	1668947,25	990459,48
64	1668945,39	990449,94
65	1668930,56	990452,27
66	1668932,49	990462,18
67	1668629,87	990512,20
68	1668632,94	990528,70
69	1668718,01	990514,77

№ п/п	Координаты, м	
	Y	X
70	1668767,35	990506,68
71	1668843,58	990494,20
72	1668760,55	990626,91
73	1668755,79	990624,15
74	1668747,30	990637,71
75	1668754,08	990641,96
76	1668764,68	990648,59
77	1668790,80	990606,83
78	1668875,67	990659,93
79	1668874,83	990661,37
80	1668874,00	990662,82
81	1668873,18	990664,27
82	1668872,37	990665,73
83	1668871,56	990667,19
84	1668870,77	990668,66
85	1668869,98	990670,13
86	1668869,20	990671,61
87	1668868,44	990673,09
88	1668867,68	990674,58
89	1668866,93	990676,07
90	1668866,19	990677,56
91	1668865,46	990679,06
92	1668864,73	990680,57
93	1668864,02	990682,08
94	1668863,32	990683,59
95	1668862,62	990685,11
96	1668861,94	990686,63
97	1668861,26	990688,16
98	1668860,60	990689,69
99	1668859,94	990691,22
100	1668859,29	990692,76
101	1668858,65	990694,30
102	1668858,03	990695,85
103	1668857,41	990697,40
104	1668856,80	990698,95
105	1668856,20	990700,51
106	1668855,61	990702,07
107	1668855,03	990703,63
108	1668847,85	990724,45
109	1668733,16	990694,94
110	1668722,79	990692,16
111	1668711,48	990691,18
112	1668699,98	990691,47
113	1668662,39	990698,18

№ п/п	Координаты, м	
	Y	X
114	1668664,23	990708,51
115	1668690,31	990703,86
116	1668711,14	990702,42
117	1668731,80	990705,43
118	1668844,42	990734,41
119	1668842,75	990739,26
120	1668837,30	990783,42
121	1668706,12	990778,85
122	1668706,43	990769,60
123	1668688,46	990769,00
124	1668687,82	990788,24
1	1668836,97	990793,41
125	1668946,56	990544,06
126	1668933,99	990476,39
127	1668865,13	990488,03
128	1668839,02	990529,77
129	1668798,91	990593,87
130	1668882,63	990646,25
131	1668922,73	990582,15
125	1668946,56	990544,06
132	1669101,54	990507,78
133	1669089,79	990447,49
134	1668950,22	990474,70
135	1668961,97	990534,99
132	1669101,54	990507,78
136	1669218,66	990484,95
137	1669243,66	990417,49
138	1669105,49	990444,43
139	1669117,25	990504,72
136	1669218,66	990484,95
140	1669163,11	990634,87
141	1669211,65	990503,90
142	1669121,29	990521,52
143	1669137,46	990604,10
140	1669163,11	990634,87
144	1669297,64	990633,98
145	1669215,72	990536,07
146	1669174,20	990648,12
147	1669218,06	990700,55

№ п/п	Координаты, м	
	Y	X
144	1669297,64	990633,98
148	1669309,52	990624,03
149	1669367,72	990575,35
150	1669384,98	990560,91
151	1669367,83	990472,93
152	1669294,06	990487,32
153	1669229,66	990499,87
154	1669222,29	990519,76
148	1669309,52	990624,03
155	1669235,91	990481,59
156	1669364,63	990456,49
157	1669352,87	990396,20
158	1669260,90	990414,13
155	1669235,91	990481,59

Образуемый земельный участок с условным номером :ЗУ24

№ п/п	Координаты, м	
	Y	X
1	1668675,78	990536,88
2	1668685,65	990535,27
3	1668683,23	990520,46
4	1668673,36	990522,08
1	1668675,78	990536,88

Образуемый земельный участок с условным номером :ЗУ25

№ п/п	Координаты, м	
	Y	X
1	1668517,58	990587,88
2	1668502,31	990509,97
3	1668625,00	990485,99
4	1668635,29	990541,33
5	1668616,11	990569,38
1	1668517,58	990587,88

Образуемый земельный участок с условным номером :ЗУ26

№ п/п	Координаты, м	
	Y	X
1	1668662,39	990698,17
2	1668664,23	990708,51
3	1668690,31	990703,86
4	1668711,14	990702,42
5	1668731,80	990705,43

№ п/п	Координаты, м	
	Y	X
6	1668844,42	990734,41
7	1668842,75	990739,26
8	1668770,48	990723,48
9	1668708,41	990709,93
10	1668706,43	990769,60
11	1668688,46	990769,00
12	1668687,82	990788,24
13	1668705,79	990788,85
14	1668703,50	990857,94
15	1668466,11	990900,61
16	1668019,86	990881,65
17	1668020,12	990866,91
18	1668025,07	990745,85
19	1668029,72	990606,41
20	1668054,55	990597,45
21	1668502,31	990509,97
22	1668517,58	990587,88
23	1668616,11	990569,38
24	1668635,29	990541,33
25	1668632,94	990528,70
26	1668673,36	990522,08
27	1668675,78	990536,88
28	1668685,65	990535,27
29	1668683,23	990520,46
30	1668718,01	990514,77
31	1668724,47	990554,24
32	1668773,82	990546,16
33	1668767,35	990506,68
34	1668843,58	990494,20
35	1668760,55	990626,91
36	1668755,79	990624,15
37	1668747,30	990637,71
38	1668756,21	990643,28
39	1668748,25	990656,00
40	1668756,73	990661,30
41	1668753,58	990666,33
42	1668855,03	990703,63
43	1668853,74	990707,38
44	1668810,70	990696,30
45	1668804,82	990713,37
46	1668733,16	990694,94
47	1668722,79	990692,16
48	1668711,48	990691,18
49	1668699,98	990691,47

№ п/п	Координаты, м	
	Y	X
50	1668714,85	990688,82
51	1668702,58	990619,91
52	1668569,67	990643,58
53	1668581,95	990712,50
1	1668662,39	990698,17

Образуемый земельный участок с условным номером :ЗУ27

№ п/п	Координаты, м	
	Y	X
1	1668714,85	990688,82
2	1668702,58	990619,91
3	1668569,67	990643,58
4	1668581,95	990712,50
1	1668714,85	990688,82

Образуемый земельный участок с условным номером :ЗУ28

№ п/п	Координаты, м	
	Y	X
1	1668748,25	990656,00
2	1668756,73	990661,30
3	1668764,68	990648,59
4	1668756,21	990643,28
1	1668748,25	990656,00

Образуемый земельный участок с условным номером :ЗУ29

№ п/п	Координаты, м	
	Y	X
1	1668810,70	990696,30
2	1668804,82	990713,37
3	1668847,85	990724,45
4	1668853,74	990707,38
1	1668810,70	990696,30

Образуемый земельный участок с условным номером :ЗУ30

№ п/п	Координаты, м	
	Y	X
1	1668837,30	990783,42
2	1668842,75	990739,26
3	1668770,48	990723,48
4	1668768,48	990781,02
1	1668837,30	990783,42

## Образуемый земельный участок с условным номером :ЗУ31

№ п/п	Координаты, м	
	Y	X
1	1668706,12	990778,85
2	1668768,48	990781,02
3	1668770,48	990723,48
4	1668708,41	990709,93
1	1668706,12	990778,85

## Образуемый земельный участок с условным номером :ЗУ32

№ п/п	Координаты, м	
	Y	X
1	1668766,12	990848,57
2	1668703,50	990857,94
3	1668705,79	990788,85
4	1668768,13	990791,02
1	1668766,12	990848,57

## Образуемый земельный участок с условным номером :ЗУ33

№ п/п	Координаты, м	
	Y	X
1	1668768,13	990791,02
2	1668766,12	990848,57
3	1668839,48	990837,60
4	1668836,97	990793,41
1	1668768,13	990791,02

## Образуемый земельный участок с условным номером :ЗУ34

№ п/п	Координаты, м	
	Y	X
1	1668832,07	990930,32
2	1668821,73	990905,27
3	1668813,74	990876,81
4	1668846,92	990868,56
5	1668854,46	990893,39
6	1668863,77	990914,68
1	1668832,07	990930,32

## Образуемый земельный участок с условным номером :ЗУ35

№ п/п	Координаты, м	
	Y	X
1	1668832,07	990930,32
2	1668847,18	990958,43
3	1668864,36	990982,36
4	1668892,02	990961,30
5	1668876,46	990938,95

№ п/п	Координаты, м	
	Y	X
6	1668863,77	990914,68
1	1668832,07	990930,32

Образуемый земельный участок с условным номером :ЗУ36

№ п/п	Координаты, м	
	Y	X
1	1668864,36	990982,36
2	1668788,78	991039,91
3	1668721,54	990899,72
4	1668813,74	990876,81
5	1668821,73	990905,27
6	1668832,07	990930,32
7	1668847,18	990958,43
1	1668864,36	990982,36

Образуемый земельный участок с условным номером :ЗУ37

№ п/п	Координаты, м	
	Y	X
1	1668892,02	990961,30
2	1668789,10	991039,67
3	1668892,60	991134,91
4	1668962,69	991027,14
5	1668942,65	991013,10
6	1668924,09	990997,51
7	1668907,30	990980,12
1	1668892,02	990961,30

Образуемый земельный участок с условным номером :ЗУ38

№ п/п	Координаты, м	
	Y	X
1	1669023,29	991056,21
2	1669044,87	991062,49
3	1669066,89	991066,96
4	1669089,20	991069,60
5	1669111,66	991070,38
6	1669134,10	991069,31
7	1669156,38	991066,39
8	1669231,32	991189,47
9	1669106,25	991265,63
10	1668965,07	991213,32
1	1669023,29	991056,21

## Образуемый земельный участок с условным номером :ЗУ39

№ п/п	Координаты, м	
	Y	X
1	1668625,00	990486,02
2	1668629,87	990512,20
3	1668932,49	990462,18
4	1668930,56	990452,27
5	1668926,56	990452,90
6	1668868,17	990438,48
1	1668625,00	990486,02

## Образуемый земельный участок с условным номером :ЗУ40

№ п/п	Координаты, м	
	Y	X
1	1668029,81	990603,30
2	1668029,72	990606,41
3	1668054,55	990597,45
1	1668029,81	990603,30

## Образуемый земельный участок с условным номером :ЗУ41

№ п/п	Координаты, м	
	Y	X
1	1669396,70	990572,61
2	1669444,95	990539,75
3	1669498,91	990519,21
4	1669498,88	990538,12
5	1669496,98	990538,89
6	1669492,71	990541,25
7	1669491,68	990542,05
8	1669485,14	990547,48
9	1669481,75	990551,11
10	1669479,50	990555,09
11	1669476,14	990563,06
12	1669475,54	990564,66
13	1669474,56	990570,80
14	1669474,55	990579,09
15	1669474,55	990579,13
16	1669474,61	990580,77
17	1669475,19	990587,75
18	1669474,34	990596,84
19	1669474,31	990597,58
20	1669469,39	990601,18
21	1669461,33	990604,47
22	1669443,54	990611,23
23	1669416,27	990620,49
24	1669395,99	990624,66

№ п/п	Координаты, м	
	Y	X
25	1669393,84	990625,23
26	1669393,20	990625,45
27	1669373,32	990632,66
28	1669372,00	990633,19
29	1669352,37	990641,93
30	1669348,88	990643,93
31	1669331,13	990656,61
32	1669331,00	990656,71
33	1669327,20	990660,31
34	1669318,78	990670,73
35	1669308,23	990678,09
36	1669307,91	990678,31
37	1669304,67	990681,26
38	1669296,68	990690,32
39	1669295,50	990691,80
40	1669292,66	990697,37
41	1669292,42	990698,14
42	1669288,58	990711,81
43	1669279,60	990740,45
44	1669278,68	990746,43
45	1669278,75	990748,00
46	1669279,61	990759,01
47	1669280,52	990763,59
48	1669282,21	990768,80
49	1669282,53	990773,67
50	1669281,78	990776,17
51	1669278,25	990779,34
52	1669273,49	990781,11
53	1669265,11	990782,11
54	1669216,19	990723,63
1	1669396,70	990572,61

Образуемый земельный участок с условным номером :ЗУ86:09:0301014:640

№ п/п	Координаты, м	
	Y	X
1	1669197,10	990733,02
2	1669212,95	990719,76
3	1669265,11	990782,11
4	1669261,96	990782,49
5	1669247,77	990781,19
6	1669233,79	990779,17
7	1669230,76	990778,96
8	1669217,89	990779,33

№ п/п	Координаты, м	
	Y	X
9	1669212,29	990780,30
10	1669206,71	990783,14
11	1669202,41	990787,23
12	1669191,37	990792,03
13	1669189,36	990793,05
14	1669173,05	990802,47
15	1669171,30	990803,61
16	1669166,87	990808,03
17	1669166,06	990809,25
18	1669158,99	990820,65
19	1669156,96	990825,01
20	1669156,39	990827,20
21	1669152,94	990844,15
22	1669149,60	990859,98
23	1669149,17	990864,10
24	1669149,53	990867,89
25	1669155,91	990900,88
26	1669156,31	990902,56
27	1669161,32	990920,18
28	1669163,16	990924,26
29	1669169,02	990934,22
30	1669170,07	990935,82
31	1669174,50	990940,24
32	1669175,70	990941,05
33	1669182,82	990945,48
34	1669187,20	990947,51
35	1669190,56	990948,29
36	1669197,99	990949,35
37	1669200,81	990949,55
38	1669208,81	990949,52
39	1669211,99	990949,26
40	1669216,05	990948,59
41	1669211,08	990951,05
42	1669202,84	990950,78
43	1669201,19	990950,84
44	1669187,54	990951,85
45	1669182,84	990952,77
46	1669178,44	990954,82
47	1669168,44	990961,05
48	1669167,26	990961,84
49	1669162,84	990966,27
50	1669160,00	990971,84
51	1669159,02	990978,02
52	1669159,05	990979,18

№ п/п	Координаты, м	
	Y	X
53	1669159,35	990984,33
54	1669158,08	990991,20
55	1669154,02	990998,94
56	1669152,70	991002,06
57	1669151,88	991005,73
58	1669150,47	991016,91
59	1669150,31	991019,41
60	1669150,34	991020,50
61	1669151,60	991043,61
62	1669152,55	991048,70
63	1669153,26	991050,28
64	1669140,24	991052,37
65	1669118,95	991054,00
66	1669097,59	991053,85
67	1669076,33	991051,92
68	1669055,29	991048,24
69	1669034,63	991042,82
70	1669014,50	991035,70
71	1668995,02	991026,93
72	1668976,35	991016,57
73	1668958,60	991004,70
74	1668941,89	990991,39
75	1668926,35	990976,74
76	1668912,08	990960,85
77	1668899,18	990943,83
78	1668887,74	990925,80
79	1668877,84	990906,88
80	1668869,55	990887,20
81	1668862,92	990866,90
82	1668858,00	990846,12
83	1668854,82	990825,00
84	1668853,41	990803,69
85	1668853,78	990782,33
86	1668855,92	990761,08
87	1668859,81	990740,09
88	1668865,44	990719,49
89	1668872,77	990699,42
90	1668881,73	990680,04
91	1668892,27	990661,47
92	1668896,91	990654,05
93	1669023,52	990733,26
94	1669036,84	990718,34
95	1669052,68	990706,14
96	1669062,94	990700,41

№ п/п	Координаты, м	
	Y	X
97	1669070,51	990697,06
98	1669089,70	990691,43
99	1669109,60	990689,43
100	1669129,52	990691,13
101	1669141,23	990693,92
102	1669156,61	990652,42
103	1669167,69	990665,67
104	1669155,27	990699,19
105	1669172,62	990709,15
106	1669187,83	990722,13
1	1669197,10	990733,02
107	1668790,80	990606,83
108	1668753,58	990666,33
109	1668855,03	990703,63
110	1668855,61	990702,07
111	1668856,20	990700,51
112	1668856,80	990698,95
113	1668857,41	990697,40
114	1668858,03	990695,85
115	1668858,65	990694,30
116	1668859,29	990692,76
117	1668859,94	990691,22
118	1668860,60	990689,69
119	1668861,26	990688,16
120	1668861,94	990686,63
121	1668862,62	990685,11
122	1668863,32	990683,59
123	1668864,02	990682,08
124	1668864,73	990680,57
125	1668865,46	990679,06
126	1668866,19	990677,56
127	1668866,93	990676,07
128	1668867,68	990674,58
129	1668868,44	990673,09
130	1668869,20	990671,61
131	1668869,98	990670,13
132	1668870,77	990668,66
133	1668871,56	990667,19
134	1668872,37	990665,73
135	1668873,18	990664,27
136	1668874,00	990662,82
137	1668874,83	990661,37
138	1668875,67	990659,93

№ п/п	Координаты, м	
	Y	X
107	1668790,80	990606,83

Образуемый земельный участок с условным номером : ЗУ86:09:0000000:10858

№ п/п	Координаты, м	
	Y	X
1	1668466,11	990900,61
2	1668703,50	990857,94
3	1668766,12	990848,57
4	1668839,48	990837,60
5	1668846,92	990868,56
6	1668813,74	990876,82
7	1668721,54	990899,72
8	1668788,78	991039,91
9	1668789,10	991039,67
10	1668892,60	991134,91
11	1668962,69	991027,14
12	1668991,77	991044,38
13	1669023,29	991056,21
14	1668965,07	991213,32
15	1669106,24	991265,63
16	1669231,32	991189,47
17	1669156,38	991066,39
18	1669162,29	991065,19
19	1669165,34	991068,24
20	1669168,79	991070,25
21	1669190,48	991080,16
22	1669192,61	991080,99
23	1669198,82	991081,98
24	1669209,66	991081,81
25	1669213,39	991081,40
26	1669223,95	991079,23
27	1669230,11	991076,08
28	1669234,64	991072,32
29	1669236,02	991070,85
30	1669241,12	991074,62
31	1669244,54	991078,19
32	1669246,46	991084,55
33	1669250,71	991114,33
34	1669255,11	991134,92
35	1669257,15	991139,41
36	1669269,29	991159,88
37	1669276,96	991172,21
38	1669283,92	991187,40
39	1669287,28	991204,33

№ п/п	Координаты, м	
	Y	X
40	1669287,84	991216,89
41	1669285,20	991229,20
42	1669279,33	991249,43
43	1669278,70	991252,50
44	1669275,73	991276,03
45	1669275,82	991278,31
46	1669277,08	991297,26
47	1669278,04	991302,29
48	1669287,20	991325,75
49	1669303,39	991359,25
50	1669305,10	991362,14
51	1669319,52	991382,42
52	1669322,27	991385,49
53	1669339,53	991401,20
54	1669344,69	991407,63
55	1669347,24	991423,78
56	1669346,20	991432,91
57	1669343,11	991437,40
58	1669339,26	991439,80
59	1669332,18	991440,32
60	1669312,52	991438,51
61	1669286,00	991436,07
62	1669269,52	991433,95
63	1669261,54	991429,69
64	1669254,27	991422,69
65	1669240,14	991390,61
66	1669239,28	991378,26
67	1669239,04	991367,31
68	1669253,38	991275,86
69	1669253,62	991272,76
70	1669253,35	991269,50
71	1669251,90	991260,71
72	1669251,19	991257,78
73	1669248,35	991252,21
74	1669243,93	991247,78
75	1669240,44	991245,76
76	1669233,53	991242,61
77	1669232,17	991241,73
78	1669229,72	991238,09
79	1669225,34	991233,69
80	1669221,81	991231,10
81	1669221,74	991231,04
82	1669216,16	991228,20
83	1669209,98	991227,22

№ п/п	Координаты, м	
	Y	X
84	1669208,33	991227,29
85	1669195,42	991228,36
86	1669190,89	991229,27
87	1669185,98	991231,65
88	1669176,31	991238,09
89	1669158,08	991247,96
90	1669156,62	991248,83
91	1669128,95	991267,00
92	1669128,17	991267,54
93	1669127,42	991268,11
94	1669107,10	991284,40
95	1669089,31	991291,19
96	1669080,95	991292,88
97	1669072,26	991293,27
98	1669048,96	991292,58
99	1669048,37	991292,57
100	1669042,19	991293,55
101	1669040,90	991294,02
102	1669026,42	991299,85
103	1669022,13	991302,23
104	1669018,00	991306,26
105	1669007,56	991319,91
106	1668999,25	991327,38
107	1668988,67	991335,53
108	1668976,81	991345,03
109	1668973,06	991348,96
110	1668964,85	991361,19
111	1668962,44	991366,16
112	1668961,42	991372,60
113	1668962,40	991385,82
114	1668960,07	991411,09
115	1668961,15	991417,91
116	1668967,75	991433,29
117	1668978,19	991455,33
118	1668982,01	991459,51
119	1668995,61	991471,37
120	1669000,47	991474,02
121	1669016,59	991480,29
122	1669020,59	991481,16
123	1669035,51	991482,95
124	1669037,67	991482,88
125	1669044,87	991482,42
126	1669049,78	991481,48
127	1669053,80	991479,43

№ п/п	Координаты, м	
	Y	X
128	1669060,89	991482,15
129	1669063,69	991484,58
130	1669069,27	991487,42
131	1669071,39	991487,98
132	1669074,73	991488,67
133	1669078,77	991492,91
134	1669080,30	991497,61
135	1669079,58	991502,21
136	1669075,76	991510,90
137	1669059,99	991524,58
138	1669045,07	991537,25
139	1669031,26	991539,55
140	1669014,54	991538,02
141	1669010,23	991538,43
142	1668994,08	991541,59
143	1668970,83	991547,16
144	1668964,82	991550,23
145	1668952,56	991560,42
146	1668949,11	991564,11
147	1668920,15	991606,29
148	1668917,49	991611,68
149	1668912,97	991630,18
150	1668912,40	991634,54
151	1668912,01	991655,23
152	1668912,00	991655,61
153	1668912,98	991661,79
154	1668914,12	991664,57
155	1668925,49	991687,24
156	1668927,27	991689,52
157	1668941,34	991706,02
158	1668888,30	991705,39
159	1668775,85	991704,05
160	1668481,31	991700,55
1	1668466,11	990900,61

Образуемый земельный участок с условным номером :ЗУ42

№ п/п	Координаты, м	
	Y	X
1	1668662,39	990698,17
2	1668664,23	990708,51
3	1668690,31	990703,86
4	1668711,14	990702,42
5	1668731,80	990705,43
6	1668844,42	990734,41

№ п/п	Координаты, м	
	Y	X
7	1668842,75	990739,26
8	1668770,48	990723,48
9	1668708,41	990709,93
10	1668706,43	990769,60
11	1668688,46	990769,00
12	1668687,82	990788,24
13	1668705,79	990788,85
14	1668703,50	990857,94
15	1668466,11	990900,61
16	1668019,86	990881,65
17	1668020,12	990866,91
18	1668025,07	990745,85
19	1668029,72	990606,41
20	1668029,81	990603,30
21	1668054,55	990597,45
22	1668502,31	990509,97
23	1668517,58	990587,88
24	1668616,11	990569,38
25	1668635,29	990541,33
26	1668632,94	990528,70
27	1668673,36	990522,08
28	1668675,78	990536,88
29	1668685,65	990535,27
30	1668683,23	990520,46
31	1668718,01	990514,77
32	1668724,47	990554,24
33	1668773,82	990546,16
34	1668767,35	990506,68
35	1668843,58	990494,20
36	1668760,55	990626,91
37	1668755,79	990624,15
38	1668747,30	990637,71
39	1668756,21	990643,28
40	1668748,25	990656,00
41	1668756,73	990661,30
42	1668753,58	990666,33
43	1668855,03	990703,63
44	1668853,74	990707,38
45	1668810,70	990696,30
46	1668804,82	990713,37
47	1668733,16	990694,94
48	1668722,79	990692,16
49	1668711,48	990691,18
50	1668699,98	990691,47

№ п/п	Координаты, м	
	Y	X
51	1668714,85	990688,82
52	1668702,58	990619,91
53	1668569,67	990643,58
54	1668581,95	990712,50

Образуемый земельный участок с условным номером :ЗУ43

№ п/п	Координаты, м	
	Y	X
1	1669636,79	990422,23
2	1669633,95	990427,82
3	1669629,01	990443,86
4	1669628,35	990446,73
5	1669626,77	990457,11
6	1669619,91	990474,40
7	1669619,21	990477,10
8	1669617,71	990484,81
9	1669615,84	990496,71
10	1669615,61	990498,91
11	1669615,00	990512,36
12	1669613,24	990517,82
13	1669612,64	990517,39
14	1669607,53	990514,69
15	1669584,13	990506,40
16	1669577,86	990505,40
17	1669577,05	990505,41
18	1669571,38	990505,64
19	1669566,01	990506,61
20	1669560,43	990509,45
21	1669559,39	990510,25
22	1669557,11	990512,16
23	1669553,46	990513,12
24	1669546,60	990514,91
25	1669521,33	990527,70
26	1669509,04	990534,02
27	1669498,88	990538,12
28	1669498,91	990519,21
29	1669444,95	990539,75
30	1669402,99	990568,33
31	1669383,69	990469,33
32	1669365,86	990377,87
33	1669083,88	990432,85
34	1668961,32	990456,74
35	1668947,25	990459,48
36	1668945,39	990449,94

№ п/п	Координаты, м	
	Y	X
37	1668958,34	990447,91
38	1668982,49	990426,64
39	1668997,75	990413,19
40	1669750,34	990266,97
41	1669792,30	990259,08
42	1669824,58	990253,87
43	1669856,67	990249,96
44	1669883,30	990247,76
45	1669921,85	990247,27
46	1669923,32	990262,12
47	1669930,02	990329,98
48	1669928,07	990329,66
49	1669924,85	990329,40
50	1669921,15	990329,74
51	1669907,72	990332,28
52	1669905,24	990332,91
53	1669899,67	990335,75
54	1669898,30	990336,84
55	1669880,28	990352,51
56	1669877,22	990355,85
57	1669876,17	990357,44
58	1669864,58	990377,09
59	1669862,78	990381,08
60	1669862,16	990383,51
61	1669853,32	990429,81
62	1669851,24	990433,41
63	1669847,14	990431,80
64	1669843,27	990428,11
65	1669837,32	990419,19
66	1669836,82	990418,50
67	1669825,28	990403,36
68	1669807,53	990381,17
69	1669803,67	990377,49
70	1669801,68	990376,21
71	1669788,79	990369,00
72	1669785,20	990367,44
73	1669780,86	990366,54
74	1669762,18	990364,82
75	1669760,35	990364,74
76	1669758,61	990364,81
77	1669727,10	990367,55
78	1669725,34	990367,79
79	1669700,91	990372,13
80	1669683,20	990376,27

№ п/п	Координаты, м	
	Y	X
81	1669681,57	990376,73
82	1669676,00	990379,57
83	1669672,73	990382,55
84	1669662,62	990394,05
85	1669661,47	990395,50
86	1669659,51	990398,83
87	1669656,19	990405,99
88	1669650,92	990411,55
89	1669641,35	990417,69

Образуемый земельный участок с условным номером :ЗУ44

№ п/п	Координаты, м	
	Y	X
1	990510,35	1668202,35
2	990486,03	1668297,79
3	990461,65	1668417,71
4	990426,39	1668624,69
5	990427,86	1668624,98
1	990510,35	1668202,35

Образуемый земельный участок с условным номером :ЗУ45

№ п/п	Координаты, м	
	Y	X
1	990543,96	1668031,91
2	990425,21	1668036,69
3	990364,85	1668099,71
4	990318,79	1668069,09
5	990315,19	1668066,69
6	990319,46	1668077,32
7	990314,5	1668079,06
8	990331,34	1668126,98
9	990290,49	1668508,95
10	990306,69	1668536,29
11	990310,71	1668536,29
12	990310,71	1668540,29
13	990308,93	1668540,29
14	990312,07	1668545,54
15	990312,25	1668545,43
16	990312,87	1668545,27
17	990314,47	1668545,41
18	990315,57	1668547,57
19	990314,93	1668548,95
20	990314,43	1668549,35
21	990314,35	1668549,41

№ п/п	Координаты, м	
	Y	X
22	990349,91	1668609,39
23	990426,39	1668624,69
24	990461,65	1668417,71
25	990486,03	1668297,79
26	990510,35	1668202,35
27	990540,93	1668046,32
1	990543,96	1668031,91
28	990331,97	1668342,93
29	990336,83	1668342,93
30	990336,83	1668347,83
31	990331,97	1668347,83
28	990331,97	1668342,93
32	990332,15	1668334,11
33	990332,15	1668338,11
34	990328,13	1668338,11
35	990328,13	1668334,11
32	990332,15	1668334,11
36	990413,77	1668104,92
37	990413,77	1668113,25
38	990405,45	1668113,25
39	990405,45	1668104,92
36	990413,77	1668104,92
40	990362,49	1668118,61
41	990357,29	1668127,65
42	990364,43	1668133,53
43	990364,55	1668133,72
44	990364,75	1668133,91
45	990364,87	1668134,11
46	990364,97	1668134,31
47	990364,99	1668134,51
48	990365,09	1668134,80
49	990365,11	1668135,01
50	990365,11	1668135,30
51	990365,13	1668135,49
52	990365,05	1668135,81
53	990364,85	1668136,01
54	990364,75	1668136,23
55	990364,67	1668136,43
56	990364,47	1668136,63
57	990364,29	1668136,75

№ п/п	Координаты, м	
	Y	X
58	990364,09	1668136,85
59	990351,67	1668143,41
60	990351,47	1668143,53
61	990351,27	1668143,65
62	990351,07	1668143,65
63	990350,77	1668143,65
64	990350,57	1668143,67
65	990350,27	1668143,69
66	990350,07	1668143,59
67	990349,87	1668143,51
68	990349,67	1668143,41
69	990349,45	1668143,23
70	990349,25	1668143,13
71	990349,14	1668142,93
72	990349,03	1668142,75
73	990348,91	1668142,45
74	990348,80	1668142,25
75	990348,80	1668142,04
76	990348,69	1668141,85
77	990348,68	1668141,65
78	990348,76	1668141,34
79	990350,00	1668132,62
80	990341,91	1668118,61
40	990362,49	1668118,61

Образуемый земельный участок с условным номером :ЗУ46

№ п/п	Координаты, м	
	Y	X
1	990290,49	1668508,95
2	990209,73	1668372,73
3	990028,57	1668048,03
4	990090,39	1668044,79
5	990188,51	1668041,33
6	990273,65	1668039,01
7	990315,19	1668066,69
8	990319,46	1668077,32
9	990314,50	1668079,06
10	990331,34	1668126,98
1	990290,49	1668508,95

Образуемый земельный участок с условным номером :ЗУ47

№ п/п	Координаты, м	
	Y	X

№ п/п	Координаты, м	
	Y	X
1	990510,35	1668202,35
2	990540,93	1668046,32
3	990543,96	1668031,91
4	990425,21	1668036,69
5	990364,85	1668099,71
6	990318,79	1668069,09
7	990315,19	1668066,69
8	990319,46	1668077,32
9	990314,5	1668079,06
10	990331,34	1668126,98
11	990290,49	1668508,95
12	990306,69	1668536,29
13	990310,71	1668536,29
14	990310,71	1668540,29
15	990308,93	1668540,29
16	990312,07	1668545,54
17	990312,25	1668545,43
18	990312,87	1668545,27
19	990314,47	1668545,41
20	990315,57	1668547,57
21	990314,93	1668548,95
22	990314,43	1668549,35
23	990314,35	1668549,41
24	990349,91	1668609,39
25	990426,39	1668624,69
26	990427,86	1668624,98
1	990510,35	1668202,35
27	990331,97	1668342,93
28	990336,83	1668342,93
29	990336,83	1668347,83
30	990331,97	1668347,83
27	990331,97	1668342,93
31	990332,15	1668334,11
32	990332,15	1668338,11
33	990328,13	1668338,11
34	990328,13	1668334,11
31	990332,15	1668334,11
35	990413,77	1668104,92
36	990413,77	1668113,25
37	990405,45	1668113,25
38	990405,45	1668104,92

№ п/п	Координаты, м	
	Y	X
35	990413,77	1668104,92
39	990362,49	1668118,61
40	990357,29	1668127,65
41	990364,43	1668133,53
42	990364,55	1668133,72
43	990364,75	1668133,91
44	990364,87	1668134,11
45	990364,97	1668134,31
46	990364,99	1668134,51
47	990365,09	1668134,80
48	990365,11	1668135,01
49	990365,11	1668135,30
50	990365,13	1668135,49
51	990365,05	1668135,81
52	990364,85	1668136,01
53	990364,75	1668136,23
54	990364,67	1668136,43
55	990364,47	1668136,63
56	990364,29	1668136,75
57	990364,09	1668136,85
58	990351,67	1668143,41
59	990351,47	1668143,53
60	990351,27	1668143,65
61	990351,07	1668143,65
62	990350,77	1668143,65
63	990350,57	1668143,67
64	990350,27	1668143,69
65	990350,07	1668143,59
66	990349,87	1668143,51
67	990349,67	1668143,41
68	990349,45	1668143,23
69	990349,25	1668143,13
70	990349,14	1668142,93
71	990349,03	1668142,75
72	990348,91	1668142,45
73	990348,80	1668142,25
74	990348,80	1668142,04
75	990348,69	1668141,85
76	990348,68	1668141,65
77	990348,76	1668141,34
78	990350,00	1668132,62
79	990341,91	1668118,61
39	990362,49	1668118,61

**Приложение 8  
к постановлению  
администрации города Югорска  
от 30 июля 2021 года №1402-п**

**Приложение 8  
к постановлению  
администрации города Югорска  
от 29.06.2016 № 1530**

**Предложения по установлению публичных сервитутов**

В отношении территории, которую собственники объектов используют совместно, а также для обеспечения беспрепятственного прохода и проезда неограниченного круга лиц, проектом предусмотрено установлении публичных сервитутов с условными номерами.

Условный номер устанавливаемого публичного сервитута	Условный номер части земельных участков для установления сервитутов	Площадь части земельного участка, кв. м	Условный номер земельного участка в котором находится часть земельного участка для установления сервитута	Площадь земельного участка, кв. м
ПС1	ЧЗУ1	15	:ЗУ1	793412
ПС1	ЧЗУ2	342	:ЗУ1	793412
ПС1	ЧЗУ1	165	:ЗУ23	56565
ПС1	ЧЗУ2	85	:ЗУ23	56565
ПС1	ЧЗУ3	90	:ЗУ23	56565
ПС1	ЧЗУ4	18	:ЗУ23	56565
ПС1	ЧЗУ1	55	:ЗУ24	150
ПС1	ЧЗУ1	65	:ЗУ28	150
ПС1	ЧЗУ1	1980	:ЗУ39	8743
ПС1	ЧЗУ1	75	:ЗУ42	230338
ПС1	ЧЗУ2	779	:ЗУ42	230338
ПС1	ЧЗУ1	984	:ЗУ43	100967
ПС1	ЧЗУ1	4	86:09:0301014:640	107023
ПС1	ЧЗУ1	3650	:ЗУ47	95280

Границы публичных сервитутов отображены на чертеже межевания основной части проекта.

Сведения о координатах характерных точек границ (поворотные точки) публичных сервитутов.

Условный номер образуемой части земельного участка :ЗУ23/ЧЗУ1

№ п/п	Координаты, м	
	Х	У
1	990509,78	1668644,54
2	990511,37	1668634,89
3	990524,46	1668658,80
4	990522,88	1668668,48
1	990509,78	1668644,54

Условный номер образуемой части земельного участка :ЗУ23/ЧЗУ2

№ п/п	Координаты, м	
	Х	У
1	990449,94	1668945,39
2	990455,39	1668946,45
3	990458,00	1668931,68
4	990452,27	1668930,56
1	990449,94	1668945,39

Условный номер образуемой части земельного участка :ЗУ23/ЧЗУ3

№ п/п	Координаты, м	
	Х	У
1	990428,21	1669107,66
2	990443,00	1669110,20
3	990444,00	1669104,28
4	990429,36	1669101,78
1	990428,21	1669107,66

Условный номер образуемой части земельного участка :ЗУ23/ЧЗУ4

№ п/п	Координаты, м	
	Х	У
1	990634,25	1668749,47
2	990642,48	1668754,92
3	990637,71	1668747,30
1	990634,25	1668749,47

Условный номер образуемой части земельного участка :ЗУ43/ЧЗУ1

№ п/п	Координаты, м	
	Х	У
1	990455,39	1668946,45
2	990449,94	1668945,39
3	990447,91	1668958,34
4	990446,97	1668959,41

5	990421,00	1669106,42
6	990428,21	1669107,66
7	990429,36	1669101,78
8	990427,96	1669101,54
1	990455,39	1668946,45

Условный номер образуемой части земельного участка :ЗУ1/ЧЗУ1

№ п/п	Координаты, м	
	Х	У
1	990449,94	1668945,39
2	990447,91	1668958,34
3	990446,97	1668959,41
4	990452,82	1668926,25
5	990452,90	1668926,56
6	990452,27	1668930,56
1	990449,94	1668945,39

Условный номер образуемой части земельного участка :ЗУ1/ЧЗУ2

№ п/п	Координаты, м	
	Х	У
1	990428,87	1668619,81
2	990484,87	1668630,88
3	990486,02	1668625,00
4	990430,02	1668613,93
1	990428,87	1668619,81

Условный номер образуемой части земельного участка :ЗУ42/ЧЗУ1

№ п/п	Координаты, м	
	Х	У
1	990522,88	1668668,48
2	990525,89	1668673,98
3	990533,45	1668675,22
4	990524,46	1668658,80
1	990522,88	1668668,48

Условный номер образуемой части земельного участка :ЗУ42/ЧЗУ2

№ п/п	Координаты, м	
	Х	У
1	990642,48	1668754,92
2	990643,87	1668755,84
3	990649,45	1668752,34
4	990536,60	1668677,49

5	990535,54	1668683,99
6	990634,25	1668749,47
7	990637,71	1668747,30
1	990642,48	1668754,92

Условный номер образуемой части земельного участка :ЗУ24/ЧЗУ1

№ п/п	Координаты, м	
	Х	У
1	990535,54	1668683,99
2	990529,00	1668679,66
3	990525,89	1668673,98
4	990533,45	1668675,22
5	990533,60	1668675,50
6	990536,60	1668677,49
1	990535,54	1668683,99

Условный номер образуемой части земельного участка :ЗУ28/ЧЗУ1

№ п/п	Координаты, м	
	Х	У
1	990657,07	1668759,38
2	990657,98	1668758,00
3	990649,45	1668752,34
4	990643,87	1668755,84
5	990653,02	1668761,91
1	990657,07	1668759,38

Условный номер образуемой части земельного участка  
86:09:0301014:640/ЧЗУ1

№ п/п	Координаты, м	
	Х	У
1	990657,06	1668759,38
2	990653,02	1668761,91
3	990654,66	1668763,00
1	990657,06	1668759,38

Условный номер образуемой части земельного участка :ЗУ39/ЧЗУ1

№ п/п	Координаты, м	
	Х	У
1	990486,02	1668625,00
2	990484,87	1668630,88
3	990504,32	1668634,72
4	990452,82	1668926,25

5	990452,90	1668926,56
6	990452,27	1668930,56
7	990458,00	1668931,68
8	990509,02	1668643,16
9	990509,78	1668644,54
10	990511,37	1668634,89
11	990508,38	1668629,42
1	990486,02	1668625,00

Условный номер образуемой части земельного участка :ЗУ47/ЧЗУ1

№ п/п	Координаты, м	
	X	Y
1	990430,02	1668613,93
2	990357,22	1668599,54
3	990333,54	1668559,50
4	990329,44	1668546,62
5	990352,82	1668352,62
6	990377,94	1668141,18
7	990382,10	1668114,26
8	990390,00	1668090,16
9	990381,32	1668082,78
10	990377,44	1668087,34
11	990383,04	1668092,12
12	990376,26	1668112,86
13	990371,98	1668140,38
14	990346,86	1668351,90
15	990323,32	1668547,18
16	990328,02	1668561,98
17	990353,42	1668604,90
18	990428,87	1668619,81
1	990430,02	1668613,93